

PIANO REGOLATORE GENERALE
Parte Strutturale

Variante generale

Sindaco
Luciano Bacchetta

Assessore all'Urbanistica
Michela Battarelli

Responsabile del procedimento
Ing. Federico Calderini

Coordinamento Scientifico
Arch. Francesco Nigro











Coordinamento Tecnico
Arch. Paolo Ghirelli

Geologia e Idraulica
Carta della propensione al dissesto

Elaborato
GE.06.7

| | | | | | |
|----------------|---|--------|---|----------|---|
| COD. DOCUMENTO | | FOGLIO | | RAPPORTO | |
| 8 | 9 | 0 | 5 | 4 | 1 |
| 1-25,000 | | | | | |

| REV | DATA | DESCRIZIONE | REDATTO | APPROVATO | AUTORIZZATO |
|-----|------------|--|----------|------------|-------------|
| 1 | | | | | |
| 2 | 19/02/2018 | Varia, integrato alla DM. PA. N. 11, n. 19919 del 30/12/2015 | G. Ruggi | G. Sestini | F. Palleo |
| 3 | 11/04/2018 | Varia, coordinamento in base al D.D. n. 28 del 21/03/2018 | G. Ruggi | G. Sestini | F. Palleo |
| 4 | 10/05/2018 | Emissione per approvazione | G. Ruggi | G. Sestini | F. Palleo |

- Propensione al dissesto PTCP**
-  stabile
 -  medio bassa propensione al dissesto
 -  medio alta propensione al dissesto
 -  alta propensione al dissesto
 -  area priva classificazione PTCP
- Franosità enti (IFI, PAI, PAI Marche, Atlante siti attenzione Reg. Umbria ecc.)**
-  Area in erosione (PAI Ab Tevere)
 -  Frane enti (PAI Ab Tevere e Reg. Marche, IFI, SIA attenzione Regione Umbria)
- Altri simboli:**
-  Insediamento esistente
 -  Limite zone agricole utilizzabili per nuovi insediamenti
 -  Confine comunale su base catastale

