

PIANO REGOLATORE GENERALE
Parte Strutturale

Variante generale



Sindaco
 Luciano Bacchetta
 Assessore all'Urbanistica
 Michele Bastanelli
 Responsabile del Procedimento
 Ing. Federico Calderini




 Coordinamento Scientifico
 Arch. Francesco Nigro
 Coordinamento Tecnico
 Arch. Paolo Ghirelli



Rete ecologica
 Rete ecologica locale

Elaborato
GE.02.2



COD. DOCUMENTO		FOGLIO	RAPPORTO
09054160208		01	1:25.000

1					
2	19/10/2018	Varia, integrato alla DM, DM, R. U. n. 19819 del 30/12/2018			
3	11/05/2019	Varia, approvazione in DM, D.D.C. n. 29 del 23/05/2019			
4	10/05/2019	Emiliazione per Adozione			
REV.	DATA	DESCRIZIONE	REDAITTO	APPROVATO	AUTORIZZATO









COMPONENTI PRIMARIE DELLA RETE ECOLOGICA LOCALE

-  Corridoio ecologico primario - Fiume Tevere e relativa fascia di protezione
-  Aree boscate continue con estensione > 100.000 mq

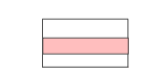




COMPONENTI SECONDARIE DELLA RETE ECOLOGICA LOCALE

-  Corridoi ecologici secondari - corsi d'acqua secondari e relative fasce di protezione
-  Aree boscate continue con estensione < 100.000 mq, prati e pascoli

COMPONENTI DI INTEGRAZIONE DELLA RETE ECOLOGICA

-  Agroecosistemi del fondovalle
-  Aree agricole di riqualificazione
-  Elementi della rete ecologica urbana e periurbana
-  Varchi ecologici
-  Gangli
-  Stepping stones
-  Fasce di ambientazione delle infrastrutture
-  Connessioni minori





BARRIERE LINEARI GENERATE DA INFRASTRUTTURE STRADALI

-  Barriera lineare continua di terzo livello generata da infrastruttura stradale
-  Barriera lineare continua di primo livello generata da infrastruttura stradale
-  Barriera lineare continua di secondo livello generata da infrastruttura stradale
-  Barriera continua infrastrutturale di progetto
-  Barriera lineare continua generata da infrastruttura ferroviaria

BARRIERE GENERATE DA AREE ANTROPIZZATE

-  Insediamento esistente

AREE DI TUTELA NATURALISTICO-AMBIENTALE

-  S.I.C.
-  Aree faunistiche segnalate
-  Aree ad elevata diversità floristico-vegetazionale
-  Oasi di protezione faunistica

 Confine comunale su base catastale

