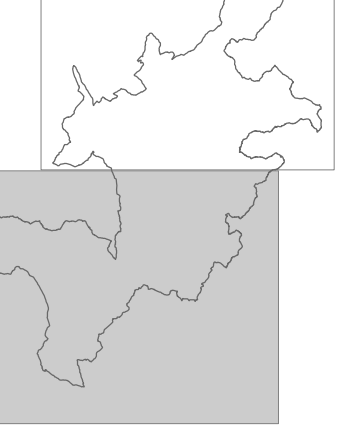


PIANO REGOLATORE GENERALE
Parte Strutturale

Variante generale



Sindaco
 Luciano Bacchetta
 Assessore all'Urbanistica
 Michele Battarelli
 Responsabile del Procedimento
 Ing. Federico Calderini





















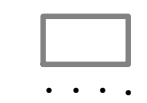



 Coordinamento Scientifico
 Arch. Francesco Nigro
 Coordinamento Tecnico
 Arch. Paolo Ghirelli

Tutele, vincoli e fasce di rispetto
Vincoli e tutele ambientali

Elaborato
GE.01.3

COD. DOCUMENTO		FOGLIO	RAPPORTO
09024160202		di	1-25.000
1	2	3	4
1	2	3	4
REV	DATA	DESCRIZIONE	REDATTO

- TUTELA DELLE AREE E DEI SITI DI INTERESSE NATURALISTICO ED AREE DI ELEVATO ED ELEVATISSIMO VALORE NATURALISTICO - AMBIENTALE**
-  Aree ad elevata diversità floristico - vegetazionale
 -  Aree faunistiche segnalate
 -  Siti di Interesse Comunitario (S.I.C.)

1	IT5210001
2	IT5210003
3	IT5210006
4	IT5210073
 -  Oasi di protezione faunistica
 -  Aree di particolare interesse naturalistico ambientale (A.P.I.N.A. - Art. 14 P.U.T.)
 -  Classe 1 - Aree urbane consolidate o interessate da processi di urbanizzazione in atto
 -  Classe 2 - Aree dell'agricoltura intensiva (seminativi, oliveti, vigneti, rimboschimenti)
 -  Classe 3 - Sistema reticolare principale di riferimento per le zoocenosi (boschi, pascoli, aree nude, fasce di rispetto dei fiumi e dei laghi)
 -  Classe 4b - Aree di elevatissimo interesse naturalistico
 -  Classe 4a - Aree di elevato interesse naturalistico esterne all'A.P.I.N.A.
 -  Classe 4b - Aree di elevatissimo interesse naturalistico esterne all'A.P.I.N.A.
 -  Aree di studio (D.P.G.R. 61/1998)
- ALTRI VINCOLI E TUTELE**
-  Aziende agriturismo - venatorie
 -  Aziende faunistico - venatorie
 -  Zone di rippotamento e cattura
 -  Aree sottoposte a vincolo idrogeologico
 -  Ambito di concessione delle acque termali
 -  Ambiti di coltivazione delle acque minerali
-  Insediamento esistente
 Limite zone agricole utilizzabili per nuovi insediamenti
 Confine comunale su base catastale

