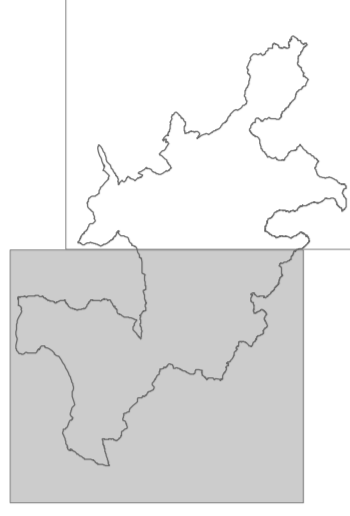


PIANO REGOLATORE GENERALE
Parte Strutturale

Variante generale

Sindaco
 Luciano Bacchetta
 Assessore all'Urbanistica
 Michele Bettarelli
 Responsabile del Procedimento
 Ing. Federico Calderini






 Coordinamento Scientifico
 Arch. Francesco Nigro
 Coordinamento Tecnico
 Arch. Paolo Ghirelli


Tutele, vincoli e fasce di rispetto
Forme di tutela paesaggistica
 definite dal PTCP

Elaborato
GE.01.2








COD. DOCUMENTO		FOGLIO	RAPPORTO
0	9	0	1
5	4	1	G
2	0	4	2
0	4		

REV.	DATA	DESCRIZIONE	REDAITTO	APPROVATO	AUTORIZZATO
1	10/05/2013	Emissione per Adozione			



TUTELA DELLE COMPONENTI DI INTERESSE PAESAGGISTICO


 Zone di salvaguardia paesaggistica dei corsi d'acqua di rilevanza territoriale e ambiti di tutela dei corsi d'acqua (art. 39, comma 4, Normativa di attuazione del PTCP)


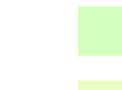
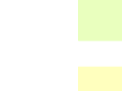

TUTELA DEGLI ELEMENTI DI INTERESSE VISIVO E PERCETTIVO

-  Paesaggio e vedute nelle fonti iconografiche - con i numero scheda
-  Paesaggio e vedute nella documentazione fotografica - con i numero scheda
-  Paesaggio e vedute nelle fonti letterarie - numero scheda
-  Aree ad alta esposizione panoramica
-  Viabilità panoramica principale
-  Cinali individuati dal PRG parte strutturale (ai sensi dell'art. 35, comma 6, Normativa di attuazione del PTCP)
-  Fascia di salvaguardia dei cinali



TUTELA DEGLI ELEMENTI DI INTERESSE STORICO - CULTURALE

-  Diretrice della viabilità storica compresa o interessata dalla mobilità territoriale e urbana principale e secondaria
-  Diretrice della viabilità storica minore

ASSETTO PAESAGGISTICO




-  Limiti e codice unità di paesaggio
-  Sistema paesaggistico alto collinare
-  Sistema paesaggistico collinare
-  Sistema paesaggistico di pianura e di valle

SENTIERISTICA

-  Direttrici dei sentieri segnalati dal PUT
-  Direttrici dei sentieri segnalati dal PTCP

AREE BOSCHATE

-  Boschi individuati dal PTCP (art. 39, comma 7, Normativa di attuazione del PTCP)

-  Insediamento esistente
-  Limite zone agricole utilizzabili per nuovi insediamenti
-  Confine comunale su base catastale

