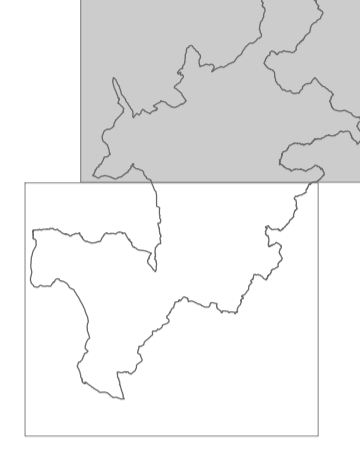


PIANO REGOLATORE GENERALE
Parte Strutturale

Variante generale






















Sindaco
 Luciano Bacchetta
 Assessore all'Urbanistica
 Michele Bettarelli
 Responsabile del Procedimento
 Ing. Federico Calci Novati




 Coordinamento Scientifico
 Arch. Francesco Nigro
 Coordinamento Tecnico
 Arch. Paolo Ghirelli

Geologia e Idraulica
 Carta idraulica
 Elaborato
GE.06.6

COD. DOCUMENTO	FOGLIO	RAPPORTO
090541KU204	di	1:25.000
REV	DATA	DESCRIZIONE
1	10/09/2010	Varia, contraddistinta in seq. 0,2,3, n. 29 del 21/09/2010
2	10/09/2010	Emissione per Adozione
3	10/09/2010	Emissione per Adozione
4	10/09/2010	Emissione per Adozione
5	10/09/2010	Emissione per Adozione
6	10/09/2010	Emissione per Adozione
7	10/09/2010	Emissione per Adozione
8	10/09/2010	Emissione per Adozione
9	10/09/2010	Emissione per Adozione
10	10/09/2010	Emissione per Adozione
11	10/09/2010	Emissione per Adozione
12	10/09/2010	Emissione per Adozione
13	10/09/2010	Emissione per Adozione
14	10/09/2010	Emissione per Adozione
15	10/09/2010	Emissione per Adozione
16	10/09/2010	Emissione per Adozione
17	10/09/2010	Emissione per Adozione
18	10/09/2010	Emissione per Adozione
19	10/09/2010	Emissione per Adozione
20	10/09/2010	Emissione per Adozione
21	10/09/2010	Emissione per Adozione
22	10/09/2010	Emissione per Adozione
23	10/09/2010	Emissione per Adozione
24	10/09/2010	Emissione per Adozione
25	10/09/2010	Emissione per Adozione
26	10/09/2010	Emissione per Adozione
27	10/09/2010	Emissione per Adozione
28	10/09/2010	Emissione per Adozione
29	10/09/2010	Emissione per Adozione
30	10/09/2010	Emissione per Adozione
31	10/09/2010	Emissione per Adozione
32	10/09/2010	Emissione per Adozione
33	10/09/2010	Emissione per Adozione
34	10/09/2010	Emissione per Adozione
35	10/09/2010	Emissione per Adozione
36	10/09/2010	Emissione per Adozione
37	10/09/2010	Emissione per Adozione
38	10/09/2010	Emissione per Adozione
39	10/09/2010	Emissione per Adozione
40	10/09/2010	Emissione per Adozione
41	10/09/2010	Emissione per Adozione
42	10/09/2010	Emissione per Adozione
43	10/09/2010	Emissione per Adozione
44	10/09/2010	Emissione per Adozione
45	10/09/2010	Emissione per Adozione
46	10/09/2010	Emissione per Adozione
47	10/09/2010	Emissione per Adozione
48	10/09/2010	Emissione per Adozione
49	10/09/2010	Emissione per Adozione
50	10/09/2010	Emissione per Adozione
51	10/09/2010	Emissione per Adozione
52	10/09/2010	Emissione per Adozione
53	10/09/2010	Emissione per Adozione
54	10/09/2010	Emissione per Adozione
55	10/09/2010	Emissione per Adozione
56	10/09/2010	Emissione per Adozione
57	10/09/2010	Emissione per Adozione
58	10/09/2010	Emissione per Adozione
59	10/09/2010	Emissione per Adozione
60	10/09/2010	Emissione per Adozione
61	10/09/2010	Emissione per Adozione
62	10/09/2010	Emissione per Adozione
63	10/09/2010	Emissione per Adozione
64	10/09/2010	Emissione per Adozione
65	10/09/2010	Emissione per Adozione
66	10/09/2010	Emissione per Adozione
67	10/09/2010	Emissione per Adozione
68	10/09/2010	Emissione per Adozione
69	10/09/2010	Emissione per Adozione
70	10/09/2010	Emissione per Adozione
71	10/09/2010	Emissione per Adozione
72	10/09/2010	Emissione per Adozione
73	10/09/2010	Emissione per Adozione
74	10/09/2010	Emissione per Adozione
75	10/09/2010	Emissione per Adozione
76	10/09/2010	Emissione per Adozione
77	10/09/2010	Emissione per Adozione
78	10/09/2010	Emissione per Adozione
79	10/09/2010	Emissione per Adozione
80	10/09/2010	Emissione per Adozione
81	10/09/2010	Emissione per Adozione
82	10/09/2010	Emissione per Adozione
83	10/09/2010	Emissione per Adozione
84	10/09/2010	Emissione per Adozione
85	10/09/2010	Emissione per Adozione
86	10/09/2010	Emissione per Adozione
87	10/09/2010	Emissione per Adozione
88	10/09/2010	Emissione per Adozione
89	10/09/2010	Emissione per Adozione
90	10/09/2010	Emissione per Adozione
91	10/09/2010	Emissione per Adozione
92	10/09/2010	Emissione per Adozione
93	10/09/2010	Emissione per Adozione
94	10/09/2010	Emissione per Adozione
95	10/09/2010	Emissione per Adozione
96	10/09/2010	Emissione per Adozione
97	10/09/2010	Emissione per Adozione
98	10/09/2010	Emissione per Adozione
99	10/09/2010	Emissione per Adozione
100	10/09/2010	Emissione per Adozione

- Ab Tevere : rischio reticolo principale**
 -  Rischio 4
 -  Rischio 3
 -  Rischio 2
- Ab Tevere : rischio reticolo secondario**
 -  Rischio 4
- Ab Marche rischio idraulico**
 -  Rischio R1
 -  Rischio R2
- Fasce idrauliche corsi d'acqua**
 -  Fascia A elaborazione Università di Perugia
 -  Fascia A PAI TEVERE
 -  Fascia A PAI BIS
 -  Fascia B elaborazione Università di Perugia
 -  Fascia B PAI TEVERE
 -  Fascia B PAI BIS
 -  Fascia C elaborazione Università di Perugia
 -  Fascia C PAI TEVERE
 -  Fascia C PAI BIS
- Invasi - laghetti artificiali - vasche di accumulo**
 -  Invasi - laghetti artificiali - vasche di accumulo
 -  Fasce di attenzione di invasi - laghetti artificiali - vasche di accumulo
- Insiediamento esistente**
 -  Insiediamento esistente
 -  Limite zone agricole utilizzabili per nuovi insediamenti
 -  Confine comunale su base catastale

