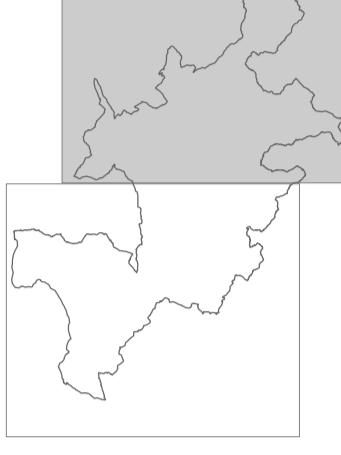


**PIANO REGOLATORE GENERALE**  
**Parte Strutturale**

Variante generale



Sindaco  
 Luciano Sacchetta  
 Assessore all'Urbanistica  
 Michele Bettarelli  
 Responsabile del Procedimento  
 Ing. Federico Calzavara

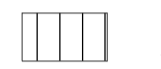













 Coordinamento Scientifico  
 Arch. Francesco Nigro  
 Coordinamento Tecnico  
 Arch. Paolo Ghirelli

Rete ecologica  
 Rete ecologica regionale

Elaborato  
**GE.02.1**

COD. DOCUMENTO		FOGLIO	RAPPORTO	
0	9	0	5	4
1	6	U	2	0
7				
1				
2				
3				
4				
5				
6				
7				
8				
9				
REV.	DATA	DESCRIZIONE	REDAATTO	APPROVATO

- RETE ECOLOGICA REGIONALE DELL'UMBRIA**
-  Ambiti di elevata sensibilità alla diffusione insediativa
  -  Unità regionali di connessione ecologica - habitat
  -  Unità regionali di connessione ecologica - connettività
  -  Corridoi e pietre di guado - habitat
  -  Corridoi e pietre di guado - connettività
  -  Frammenti - habitat
  -  Frammenti - connettività
  -  Matrice
  -  Barriere antropiche
- 
-  Reticolo idrografico
  -  Confine comunale su base catastale

