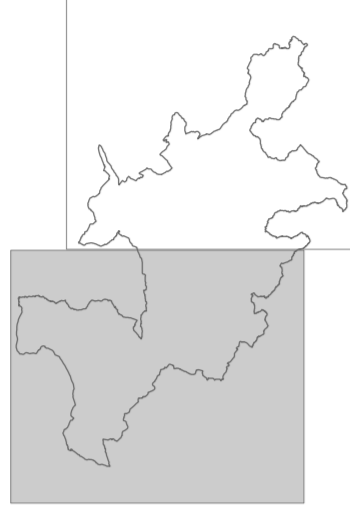


**PIANO REGOLATORE GENERALE**  
**Parte Strutturale**

Variante generale

Sindaco  
 Luciano Bacchetta  
 Assessore all'Urbanistica  
 Michele Bettarelli  
 Responsabile del Procedimento  
 Ing. Federico Calcerini






 Coordinamento Scientifico  
 Arch. Francesco Nigro  
 Coordinamento Tecnico  
 Arch. Paolo Ghirelli

*Tutele, vincoli e fasce di rispetto*  
**Forme di tutela paesaggistica**  
 definite dal PTCP


Elaborato  
**GE.01.2**

COD. DOCUMENTO		FOGLIO	RAPPORTO
0	9	0	5
4	1	G	U
2	0	4	








  

REV.	DATA	DESCRIZIONE	REDAITTO	APPROVATO	AUTORIZZATO
1	10/05/2010	Definizione del Piano Regolatore Generale e del Piano Strutturale			
2	10/05/2010	Emissione per Adozione			



**TUTELA DELLE COMPONENTI DI INTERESSE PAESAGGISTICO**


 Zone di salvaguardia paesaggistica dei corsi d'acqua di rilevanza territoriale e ambiti di tutela dei corsi d'acqua (art. 39, comma 4, Normativa di attuazione del PTCP)


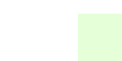


**TUTELA DEGLI ELEMENTI DI INTERESSE VISIVO E PERCETTIVO**

-  Paesaggio e vedute nelle fonti iconografiche - con i numeri scheda
-  Paesaggio e vedute nella documentazione fotografica - con i numeri scheda
-  Paesaggio e vedute nelle fonti letterarie - numero scheda
-  Aree ad alta esposizione panoramica
-  Viabilità panoramica principale
-  Cinali individuati dal PRG parte strutturale (ai sensi dell'art. 35, comma 6, Normativa di attuazione del PTCP)
-  Fascia di salvaguardia dei cinali



**TUTELA DEGLI ELEMENTI DI INTERESSE STORICO - CULTURALE**

-  Diretrice della viabilità storica compresa o interessata dalla mobilità territoriale e urbana principale e secondaria
-  Diretrice della viabilità storica minore

**ASSETTO PAESAGGISTICO**




-  n. Limiti e codice unità di paesaggio
-  Sistema paesaggistico alto collinare
-  Sistema paesaggistico collinare
-  Sistema paesaggistico di pianura e di valle

**SENTIERISTICA**

-  Direttrici dei sentieri segnalati dal PUT
-  Direttrici dei sentieri segnalati dal PTCP

**AREE BOSCHATE**

-  Boschi individuati dal PTCP (art. 39, comma 7, Normativa di attuazione del PTCP)

-  Insediamento esistente
-  Limite zone agricole utilizzabili per nuovi insediamenti
-  Confine comunale su base catastale

