



# Comune di Città di Castello

## Provincia di Perugia

# PIANO COMUNALE DI PROTEZIONE CIVILE MULTIRISCHIO

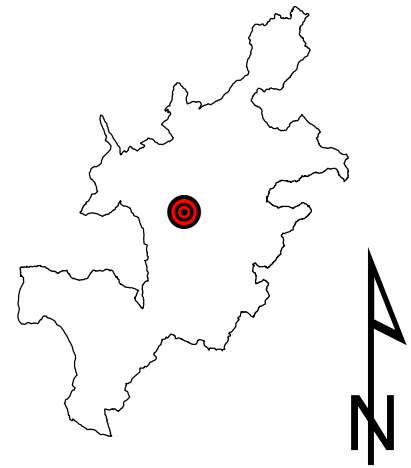
## VOLUME 2

Approvato con Delibera di Consiglio Comunale n. 7 del 06/02/2018  
- Aggiornato con Decreto Sindacale n. 4 del 01/04/2019

Il Sindaco  
Luciano Bacchetta

Assessore Protezione Civile  
Luciana Bassini

Responsabile del Piano di Protezione Civile  
ing. Stefano Torrini



Redattore del Piano  
Geom. Francesco Nocchi  
Resp. Servizio Protezione Civile



## Aree di Attesa

Individuazione dei perimetri dei Bacini di Utenza e delle Aree di Attesa con indicazione dei tratti critici della Viabilità di collegamento.

Tavola

# 4

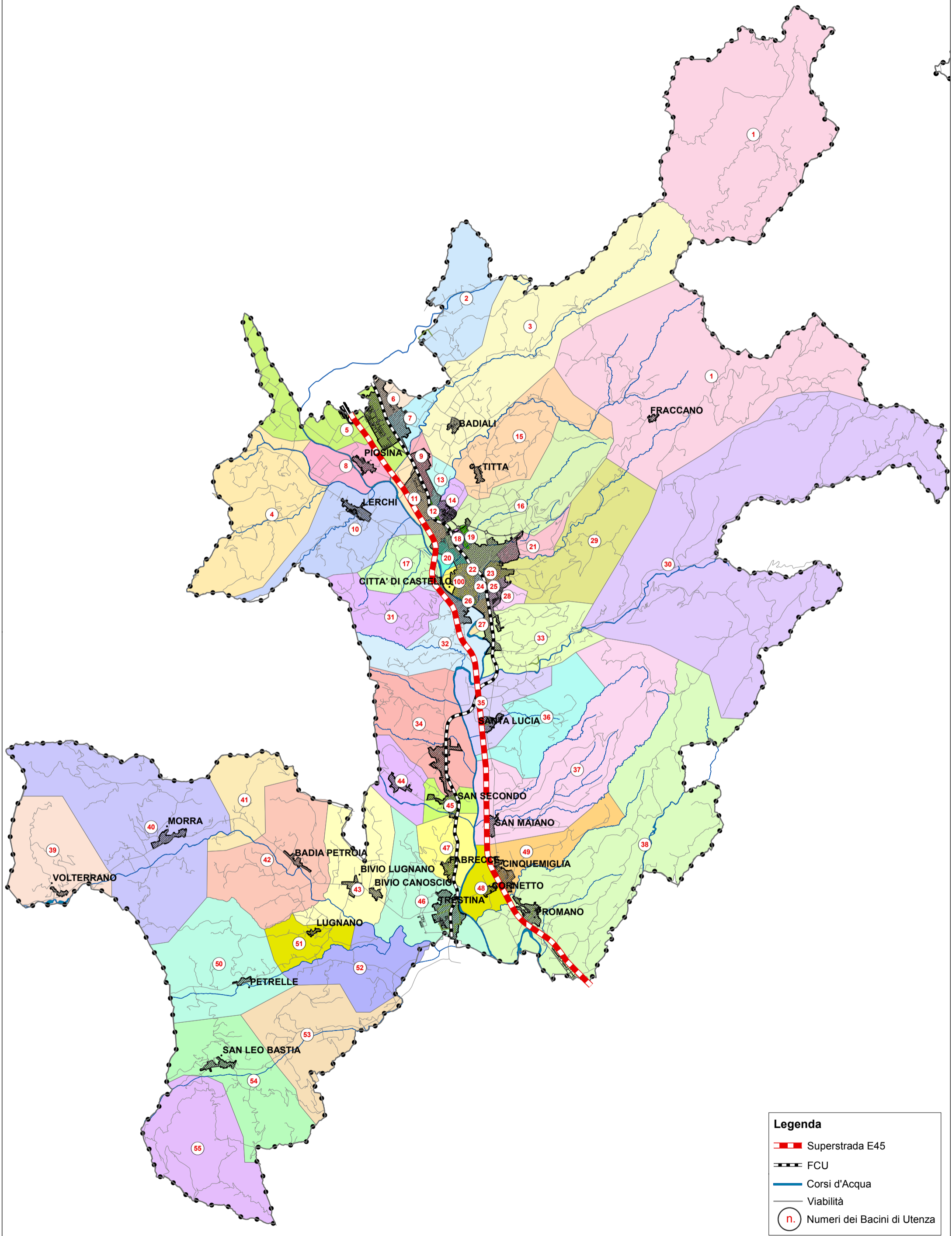
Tematismo elaborato in collaborazione con il Geom. Nicola Nardi  
Responsabile Squadre Operative Comunali

File progetto GIS: 7.1 - PROGETTO GRAFICO AREE DI ATTESA - PRIMA ACCOGLIENZA  
Elaborazione / aggiornamento dei Data Base e grafica GIS:  
Servizio Protezione Civile Comunale - Geom. Francesco Nocchi  
data 23/03/2019

Foglio

- di -

Rapporto



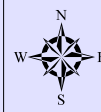
**Legenda**

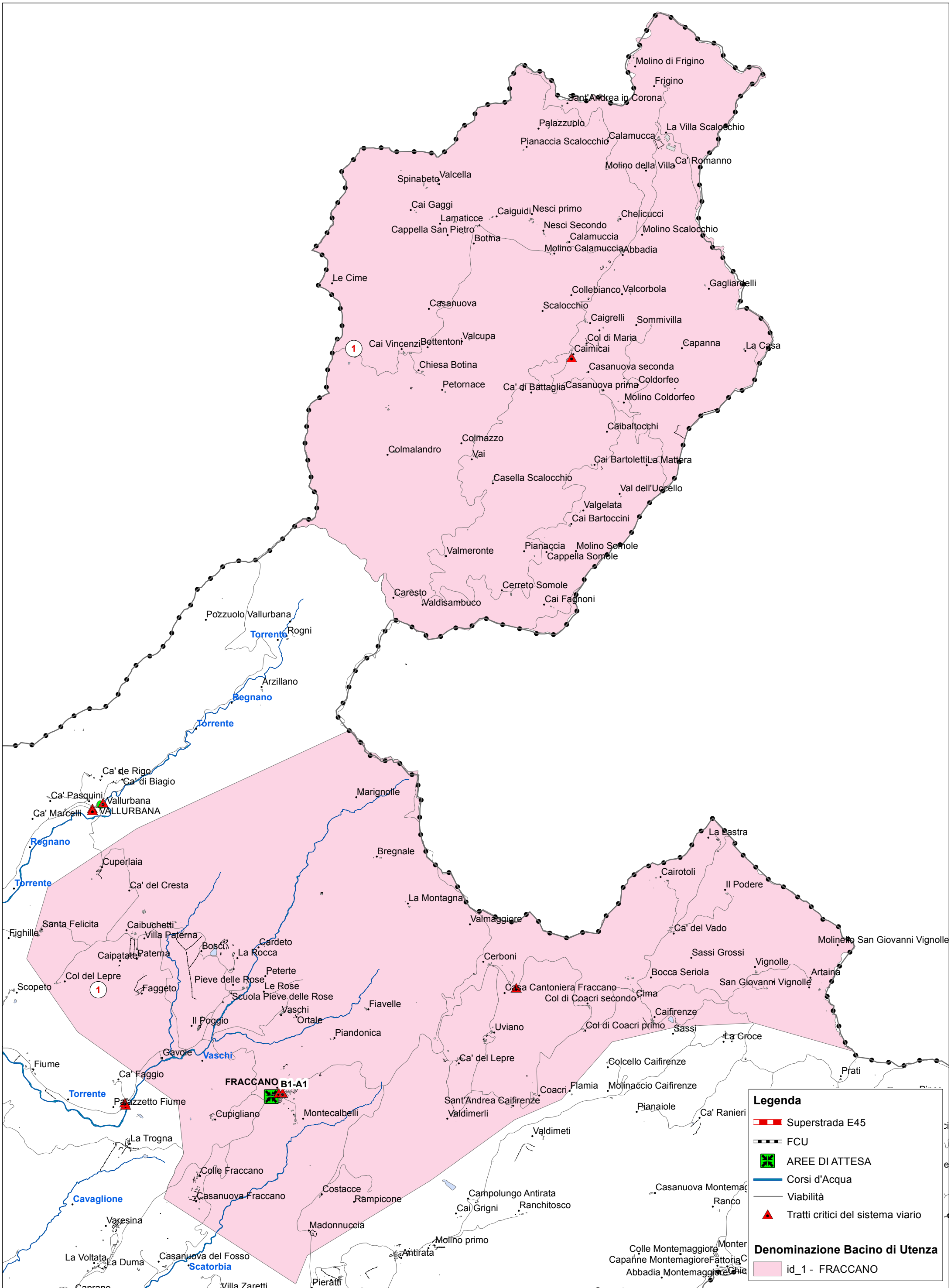
- Superstrada E45
- FCU
- Corsi d'Acqua
- Viabilità
- Numeri dei Bacini di Utente



## ELENCO DEI BACINI DI UTENZA DELLE AREE DI ATTESA

id_1 - FRACCANO	id_33 - CAPOLUOGO (CASELLA SUD)
id_2 - PASSERINA	id_34 - SAN SECONDO NORD
id_3 - BADIALI	id_35 - SANTA LUCIA
id_4 - CELLE	id_36 - SAN DONINO
id_5 - ZONA ARTIGIANALE CERBARA	37, SAN MAIANO - SERIPOLE - CASTEVECCHIO
id_6 - CENTRO ABITATO CERBARA - NORD	id_38 - PROMANO
id_7 - CENTRO ABITATO CERBARA - SUD	id_39 - VOLTERRANO
id_8 - PIOSINA	id_40 - MORRA
id_9 - CAPOLUOGO (ZONA ARTIGIANALE REGNANO)	id_41 - RONTI
id_10 - LERCHI	id_42 - BADIA PETROIA
id_11 - CAPOLUOGO (ZONA INDUSTRIALE NORD)	id_43 - BIVIO LUGNANO - BIVIO CANOSCIO
id_12 - CAPOLUOGO (RIOSECCO OVEST)	id_44 - GROCE DI CASTIGLIONE
id_13 - CAPOLUOGO (RIOSECCO NORD)	id_45 - SAN SECONDO SUD
id_14 - CAPOLUOGO (RIOSECCO EST)	id_46 - TRESTINA
id_15 - TITTA	id_47 - FABBRECCE
id_16 - CAPOLUOGO (SALAIOLO - LA TINA)	id_48 - CORNETTO
id_17 - CAPOLUOGO (ZONA NORD STADIO - CAVAGLIONE NORD) - NUVOLE	id_49 - CINQUEMIGLIA
id_18 - CAPOLUOGO (GRATICOLE OVEST)	id_50 - PETRELLE
id_19 - CAPOLUOGO (GRATICOLE EST)	id_51 - LUGNANO
id_20 - CAPOLUOGO (ZONA OVEST STADIO - CAVAGLIONE SUD)	id_52 - BONSCIANO
id_21 - CAPOLUOGO (MADONNA DEL LATTE)	id_53 - SAN PIETRO A MONTE
id_22 - CAPOLUOGO (ZONA PERIMURALE NORD-EST)	id_54 - SAN LEO BASTIA
id_23 - CAPOLUOGO (MONTE D'ORO - SAN PIO NORD)	id_55 - SAN LEO BASTIA SUD
id_24 - CAPOLUOGO (ZONA ex SO.GE.MA. STAZIONE F.C.U.)	id_100 - CENTRO STORICO E ZONA PERIMURALE OVEST
id_25 - CAPOLUOGO (SAN PIO SUD)	
id_26 - CAPOLUOGO (RIGNALDELLO NORD-OVEST)	
id_27 - CAPOLUOGO (RIGNALDELLO - CASELLA NORD-OVEST)	
id_28 - CAPOLUOGO (MELTINA)	
id_29 - CAPOLUOGO (CIMITERO)	
id_30 - SASSO	
id_31 - MONTESCA	
id_32 - CAPOLUOGO (PESCI D'ORO)	





**Legenda**

- Superstrada E45
- FCU
- AREE DI ATTESA
- Corsi d'Acqua
- Viabilità
- Tratti critici del sistema viario

**Denominazione Bacino di Utanza**

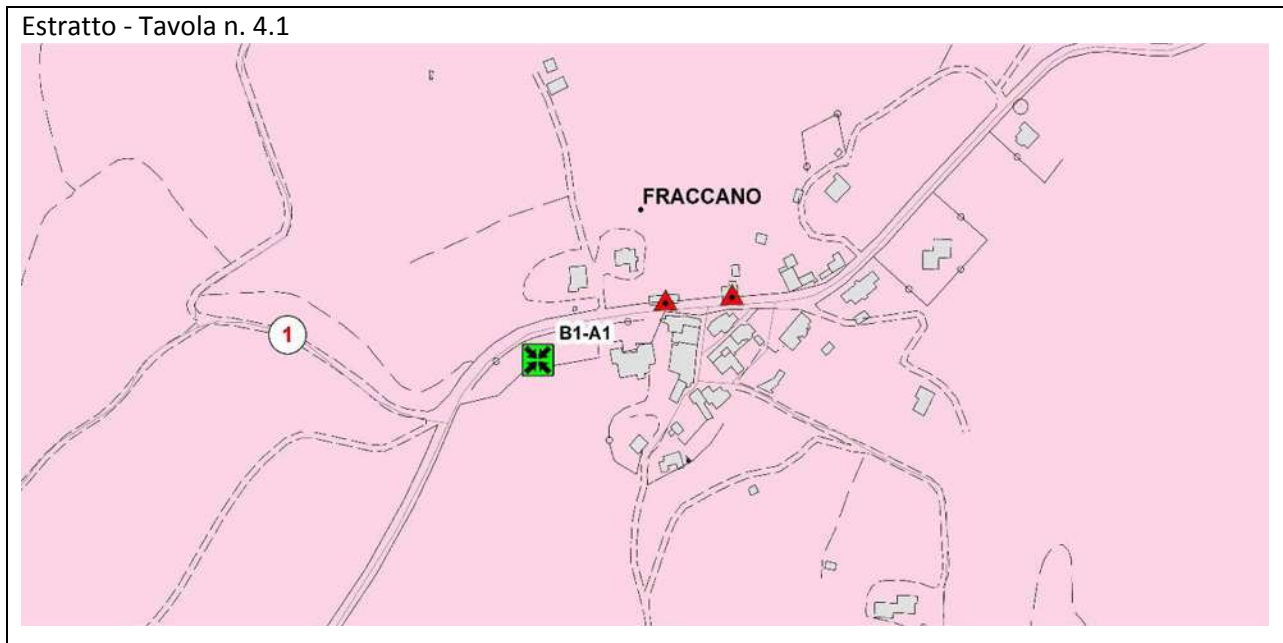
- id\_1 - FRACCANO



LOCALIZZAZIONE DELLE AREE DI ATTESA E DELLE PRINCIPALI AREE SICURE DEL BACINO DI UTENZA:

**FRACCANO (ID 1)**



(Fraz. Geografiche: Antirata -Botina -Caifirenze -Fraccano -Pieve delle Rose -S. Giovanni Vignolle -Scalocchio -Somole)



AREA DI ATTESA



TRATTI CRITICI DEL SISTEMA VIARIO

<p>AREA DI ATTESA</p> 	<p><i>Id_Area</i> <b>B1-A1</b> </p>	<p><i>Id_Bacino</i> <b>1</b></p>
	<p><i>Denominazione:</i> <b>Parcheggio Ristorante "La Collina"</b></p>	
	<p><i>Ubicazione:</i> <b>Fraccano, Via Adriatica</b></p>	
	<p><i>Accessibilità:</i> <b>Libera</b></p>	

## ELENCO DEI TOPONIMI RICOMPRESI IN CIASCUN BACINO DI UTENZA

<b>Progressivi Ag. Terr.</b>	<b>ID_BACINO DI UTENZA</b>	<b>TOPONIMO</b>		<b>LOCALITA'</b>
442	1	Vocabolo	Costacce	Antirata
964	1	Vocabolo	Madonnuccia	Antirata
1881	1	Vocabolo	Rampicone	Antirata
2172	1	Vocabolo	Battitice	Botina
136	1	Vocabolo	Botina	Botina
2175	1	Vocabolo	Bottentoni	Botina
2174	1	Vocabolo	Cai Gaggi	Botina
2181	1	Vocabolo	Cai Vincenzi	Botina
2303	1	Vocabolo	Caiguidi	Botina
2186	1	Vocabolo	Cappella San Pietro	Botina
1975	1	Vocabolo	Casanuova	Botina
2011	1	Vocabolo	Chiesa Botina	Botina
1646	1	Vocabolo	Colmalandro	Botina
2297	1	Vocabolo	Lamaticce	Botina
2210	1	Vocabolo	Le Cime	Botina
2278	1	Vocabolo	Molin Nuovo Botina	Botina
2218	1	Vocabolo	Molino dell'Isola	Botina
2229	1	Vocabolo	Petornace	Botina
2246	1	Vocabolo	Spinabeto	Botina
2249	1	Vocabolo	Valcella	Botina
2250	1	Vocabolo	Valcupa	Botina
118	1	Vocabolo	Bocca Seriola	Caifirenze
174	1	Vocabolo	Ca' del Vado	Caifirenze
210	1	Vocabolo	Caifirenze	Caifirenze
215	1	Vocabolo	Cairotoli	Caifirenze
394	1	Vocabolo	Cima	Caifirenze
407	1	Vocabolo	Coacri	Caifirenze
1783	1	Vocabolo	Col di Coacri primo	Caifirenze
1784	1	Vocabolo	Col di Coacri secondo	Caifirenze
867	1	Vocabolo	Il Podere	Caifirenze
904	1	Vocabolo	La Lastra	Caifirenze
2267	1	Vocabolo	Sant'Andrea Caifirenze	Caifirenze
1902	1	Vocabolo	Sassi Grossi	Caifirenze
0	1	Centro Abitato	Fraccano	Fraccano
170	1	Vocabolo	Ca' del Lepre	Fraccano
1970	1	Vocabolo	Casa Cantoniera Fraccano	Fraccano
1977	1	Vocabolo	Casanuova Fraccano	Fraccano
371	1	Vocabolo	Cerboni	Fraccano
2028	1	Vocabolo	Colle Fraccano	Fraccano
1647	1	Vocabolo	Cupigliano	Fraccano
1800	1	Vocabolo	Fiavelle	Fraccano
1053	1	Vocabolo	Montecalbelli	Fraccano
1874	1	Vocabolo	Piandonica	Fraccano
1544	1	Vocabolo	Uviano	Fraccano
1551	1	Vocabolo	Valdimerli	Fraccano
1919	1	Vocabolo	Valmaggiore	Fraccano
2173	1	Vocabolo	Bosci	Pieve delle Rose

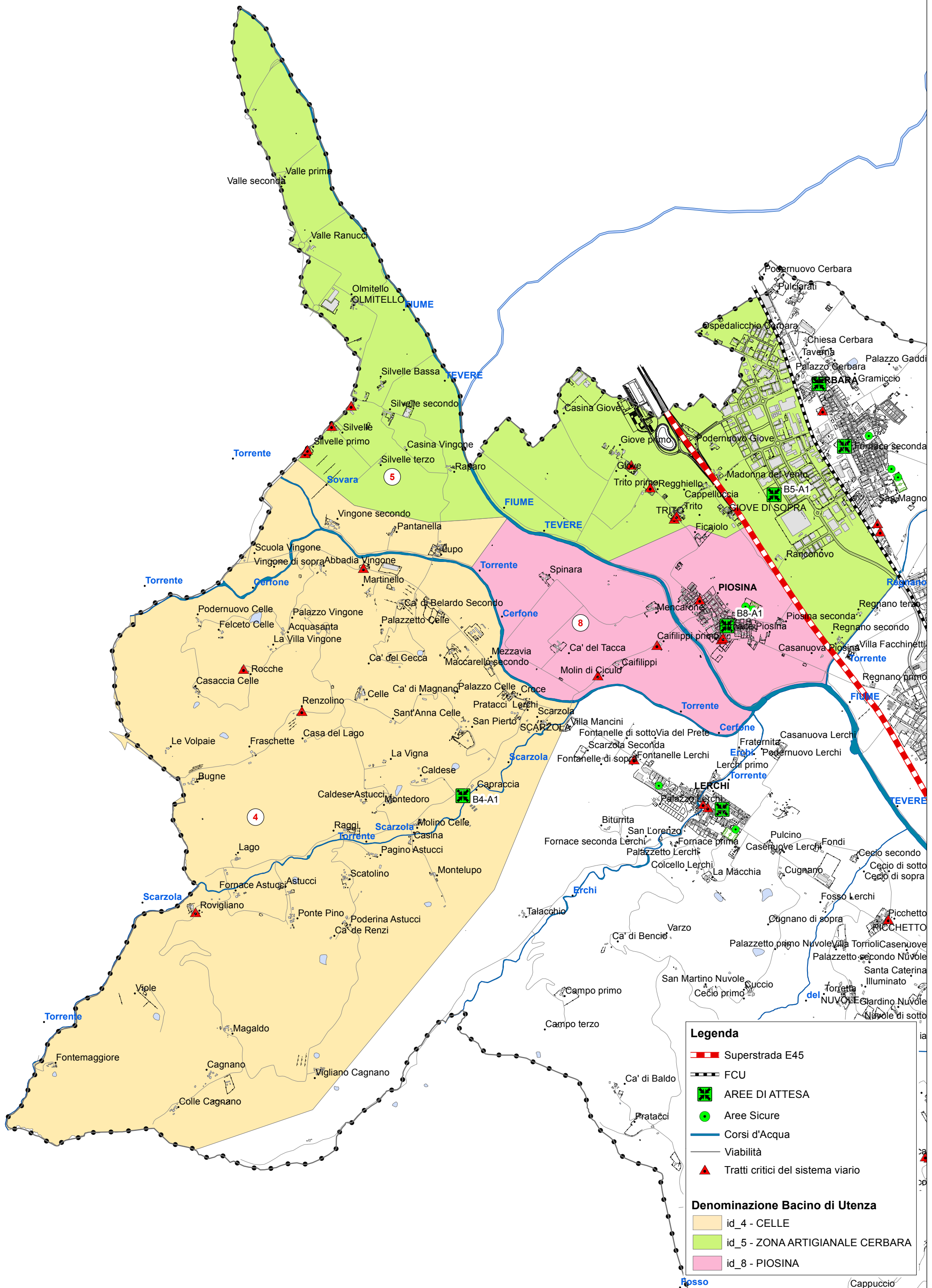
## ELENCO DEI TOPONIMI RICOMPRESI IN CIASCUN BACINO DI UTENZA

Progressivi Ag. Terr.	ID_BACINO DI UTENZA	TOPONIMO		LOCALITA'
2176	1	Vocabolo	Bregnale	Pieve delle Rose
2274	1	Vocabolo	Campo del Moro	Pieve delle Rose
2187	1	Vocabolo	Cardeto	Pieve delle Rose
2201	1	Vocabolo	Gavole	Pieve delle Rose
2202	1	Vocabolo	Il Poggio	Pieve delle Rose
2206	1	Vocabolo	La Montagna	Pieve delle Rose
2207	1	Vocabolo	La Rocca	Pieve delle Rose
2211	1	Vocabolo	Le Rose	Pieve delle Rose
2215	1	Vocabolo	Marignolle	Pieve delle Rose
2225	1	Vocabolo	Ortale	Pieve delle Rose
2226	1	Vocabolo	Palazzo primo Pieve delle Rose	Pieve delle Rose
2228	1	Vocabolo	Peterete	Pieve delle Rose
1208	1	Vocabolo	Pieve delle Rose	Pieve delle Rose
2149	1	Vocabolo	Scuola Pieve delle Rose	Pieve delle Rose
2232	1	Vocabolo	Vaschi	Pieve delle Rose
2171	1	Vocabolo	Artaina	San Giovanni Vignolle
2203	1	Vocabolo	Il Toppo San Giovanni Vignolle	San Giovanni Vignolle
2069	1	Vocabolo	Molinello San Giovanni Vignolle	San Giovanni Vignolle
2240	1	Vocabolo	San Giovanni Vignolle	San Giovanni Vignolle
2254	1	Vocabolo	Vignolle	San Giovanni Vignolle
3	1	Vocabolo	Abbadia	Scalocchio
179	1	Vocabolo	Ca' di Battaglia	Scalocchio
351	1	Vocabolo	Ca' Romano	Scalocchio
1724	1	Vocabolo	Caibaltocchi	Scalocchio
1957	1	Vocabolo	Caicocchi Scalocchio	Scalocchio
1728	1	Vocabolo	Caigrelli	Scalocchio
211	1	Vocabolo	Caimicai	Scalocchio
1731	1	Vocabolo	Calamucca	Scalocchio
1732	1	Vocabolo	Calamuccia	Scalocchio
1760	1	Vocabolo	Capanna	Scalocchio
1710	1	Vocabolo	Casanuova prima	Scalocchio
1711	1	Vocabolo	Casanuova seconda	Scalocchio
1989	1	Vocabolo	Casella Scalocchio	Scalocchio
1774	1	Vocabolo	Chelicucci	Scalocchio
1785	1	Vocabolo	Col di Maria	Scalocchio
2025	1	Vocabolo	Colcello Scalocchio	Scalocchio
418	1	Vocabolo	Coldorfeo	Scalocchio
1790	1	Vocabolo	Collebianco	Scalocchio
1792	1	Vocabolo	Colmazzo	Scalocchio
721	1	Vocabolo	Frigino	Scalocchio
1808	1	Vocabolo	Gagliardelli	Scalocchio
887	1	Vocabolo	La Casa	Scalocchio
2056	1	Vocabolo	La Villa Scalocchio	Scalocchio
1729	1	Vocabolo	Molino Caigrelli	Scalocchio
1733	1	Vocabolo	Molino Calamuccia	Scalocchio
1816	1	Vocabolo	Molino Coldorfeo	Scalocchio
1817	1	Vocabolo	Molino della Villa	Scalocchio

## ELENCO DEI TOPONIMI RICOMPRESI IN CIASCUN BACINO DI UTENZA

<b>Progressivi Ag. Terr.</b>	<b>ID_BACINO DI UTENZA</b>	<b>TOPONIMO</b>		<b>LOCALITA'</b>
1035	1	Vocabolo	Molino di Frigino	Scalocchio
2072	1	Vocabolo	Molino Scalocchio	Scalocchio
1859	1	Vocabolo	Nesci primo	Scalocchio
1860	1	Vocabolo	Nesci Secondo	Scalocchio
1869	1	Vocabolo	Palazuolo	Scalocchio
2265	1	Vocabolo	Pianaccia Scalocchio	Scalocchio
2293	1	Vocabolo	Sant'Andrea in Corona	Scalocchio
1432	1	Vocabolo	Scalocchio	Scalocchio
1465	1	Vocabolo	Sommivilla	Scalocchio
1904	1	Vocabolo	Vai	Scalocchio
1905	1	Vocabolo	Valcorbola	Scalocchio
2178	1	Vocabolo	Cai Bartoccini	Somole
2179	1	Vocabolo	Cai Bartoletti	Somole
2180	1	Vocabolo	Cai Fagnoni	Somole
1971	1	Vocabolo	Cappella Somole	Somole
2188	1	Vocabolo	Caresto	Somole
2007	1	Vocabolo	Cerreto Somole	Somole
894	1	Vocabolo	La Mattered	Somole
2073	1	Vocabolo	Molino Somole	Somole
2231	1	Vocabolo	Pianaccia	Somole
2236	1	Vocabolo	Rancomorello	Somole
2248	1	Vocabolo	Val dell'Uccello	Somole
2251	1	Vocabolo	Valdisambuco	Somole
2252	1	Vocabolo	Valgelata	Somole
2253	1	Vocabolo	Valmeronte	Somole
1717	1	Vocabolo	Ca' del Cresta	Vallurbana
1725	1	Vocabolo	Caibuchetti	Vallurbana
1730	1	Vocabolo	Caipatate	Vallurbana
1780	1	Vocabolo	Col del Lepre	Vallurbana
457	1	Vocabolo	Cuperlaia	Vallurbana
639	1	Vocabolo	Faggeto	Vallurbana
1157	1	Vocabolo	Paterna	Vallurbana
1649	1	Vocabolo	Santa Felicita	Vallurbana
1829	1	Vocabolo	Villa Paterna	Vallurbana





**Legenda**

- Superstrada E45
- FCU
- AREE DI ATTESA
- Aree Sicure
- Corsi d'Acqua
- Viabilità
- Tratti critici del sistema viario

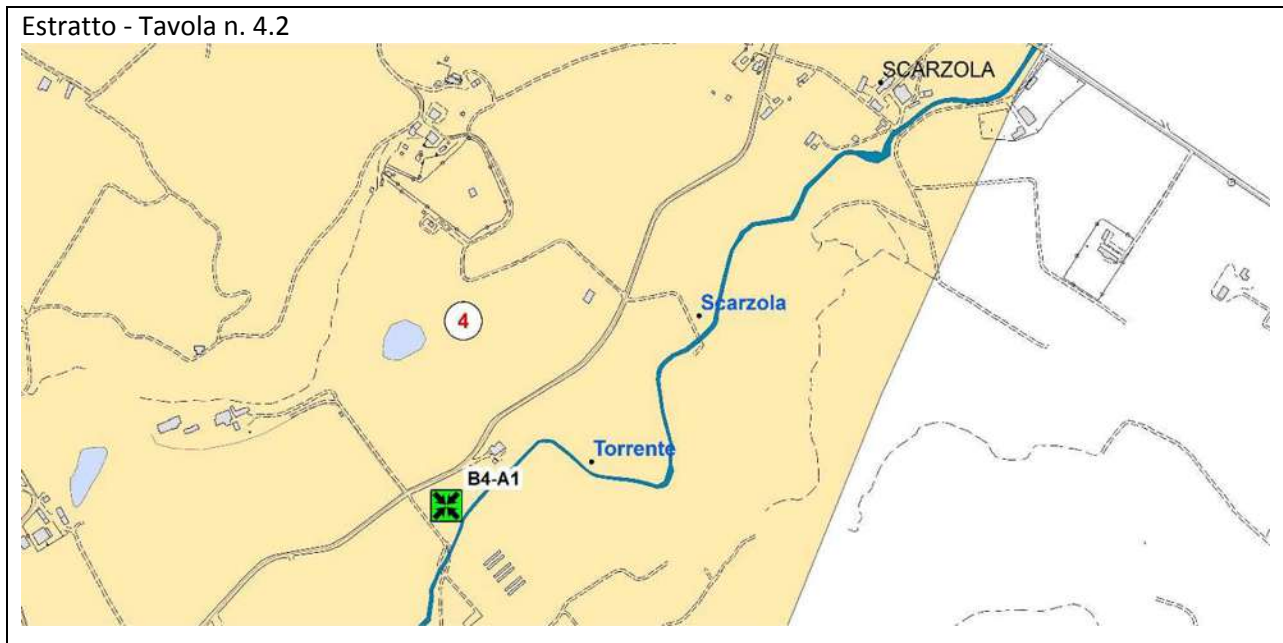
**Denominazione Bacino di Utanza**

- id\_4 - CELLE
- id\_5 - ZONA ARTIGIANALE CERBARA
- id\_8 - PIOSINA

LOCALIZZAZIONE DELLE AREE DI ATTESA E DELLE PRINCIPALI AREE SICURE DEL BACINO DI UTENZA:

**CELLE (ID 4)**



(Frazioni Geografiche: Astucci - Cagnano - Celle - Lerchi – Vingone)



AREA DI ATTESA



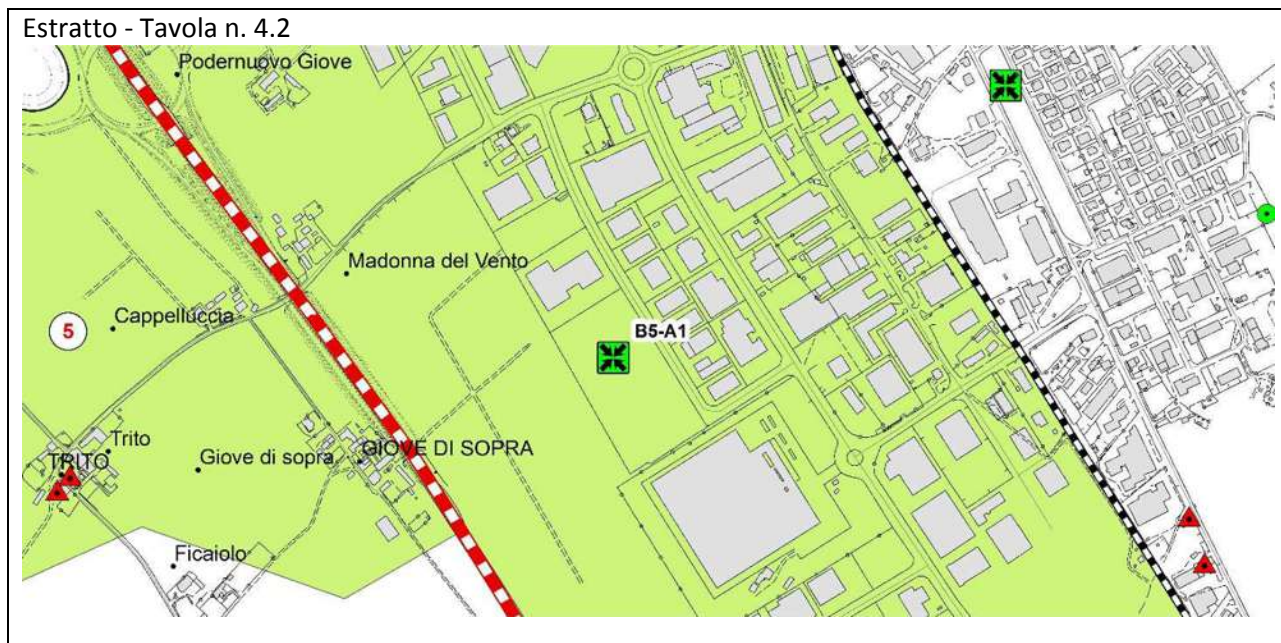
TRATTI CRITICI DEL SISTEMA VIARIO

<p>AREA DI ATTESA</p> 	<p>Id_Area <b>B4-A1</b> </p>	<p>Id_Bacino <b>4</b></p>
	<p>Denominazione: <b>Parcheggio privato Maneggio Caldese</b></p>	
	<p>Ubicazione: <b>Celle, Strada Provinciale di Rovigliano</b></p>	
	<p>Accessibilità: <b>Libera</b></p>	

LOCALIZZAZIONE DELLE AREE DI ATTESA E DELLE PRINCIPALI AREE SICURE DEL BACINO DI UTENZA:

**ZONA ARTIGIANALE CERBARA (ID 5)**

(Frazioni Geografiche: Cerbara - Giove - Piosina - Regnano – Vingone)



AREA DI ATTESA



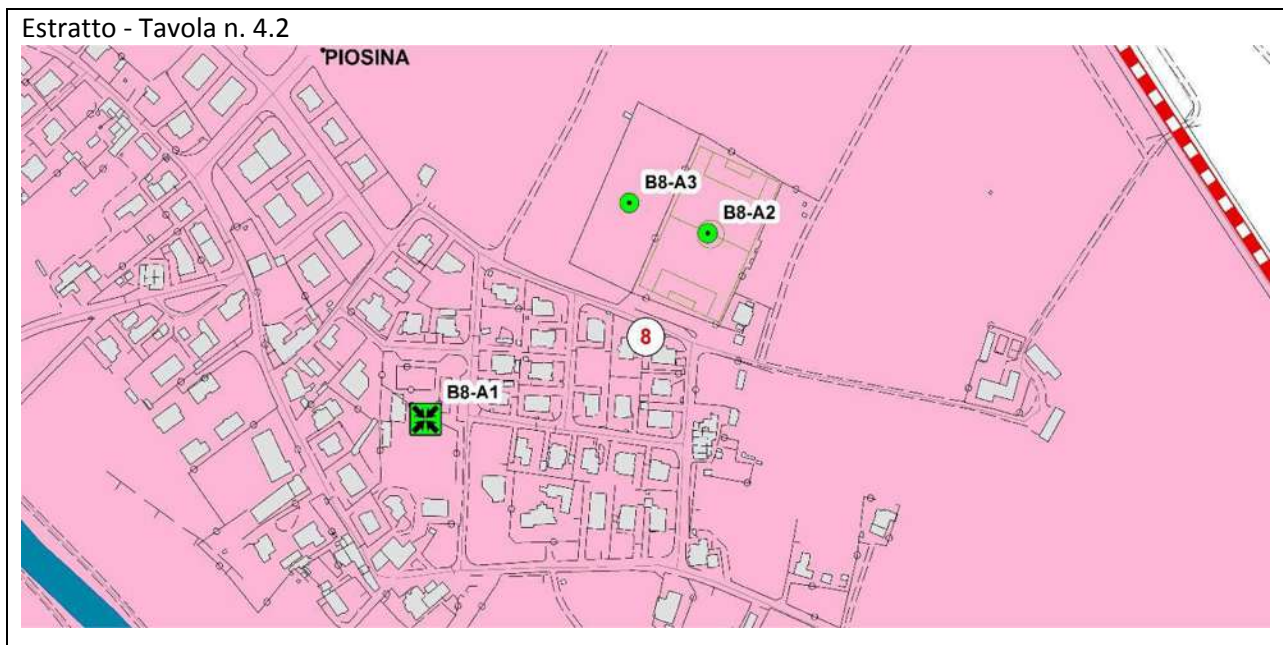
TRATTI CRITICI DEL SISTEMA VIARIO




<p>AREA DI ATTESA</p> 	<p>Id_Area B5-A1</p>		<p>Id_Bacino 5</p>
	<p>Denominazione: <b>Parcheggio Pubblico Centro Servizi</b></p>		
	<p>Ubicazione: <b>Cerbara, Via Elio Vittorini</b></p>		
	<p>Accessibilità: <b>Libera</b></p>		



LOCALIZZAZIONE DELLE AREE DI ATTESA E DELLE PRINCIPALI AREE SICURE DEL BACINO DI UTENZA:



**PIOSINA (ID 8)**



(Frazioni Geografiche: Giove – Piosina)



-  AREA DI ATTESA
-  AREA SICURA
-  TRATTI CRITICI DEL SISTEMA VIARIO

<p>AREA DI ATTESA</p> 	<p><i>Id_Area</i> B8-A1 </p>	<p><i>Id_Bacino</i> 8</p>
	<p><i>Denominazione:</i> Area attrezzata del C.V.A.</p>	
	<p><i>Ubicazione:</i> Piosina, Via Antonio Meucci</p>	
	<p><i>Accessibilità:</i> Libera</p>	

<p>AREA SICURA</p> 	<p><i>Id_Area</i> B8-A2 </p>	<p><i>Id_Bacino</i> 8</p>
	<p><i>Denominazione:</i> Campo da Calcio</p>	
	<p><i>Ubicazione:</i> Piosina, Via Cipriano Angioloni</p>	
	<p><i>Accessibilità:</i> Condizionata all'apertura cancelli – utilizzabile anche come Area di Assistenza mediante montaggio tende</p>	

<p>AREA SICURA</p> 	<p><i>Id_Area</i> B8-A3 </p>	<p><i>Id_Bacino</i> 8</p>
	<p><i>Denominazione:</i> Area di Tiro con l'arco</p>	
	<p><i>Ubicazione:</i> Piosina, Via Cipriano Angioloni</p>	
	<p><i>Accessibilità:</i> Condizionata all'apertura cancelli – utilizzabile anche come Area di Assistenza mediante montaggio tende</p>	

## ELENCO DEI TOPONIMI RICOMPRESI IN CIASCUN BACINO DI UTENZA

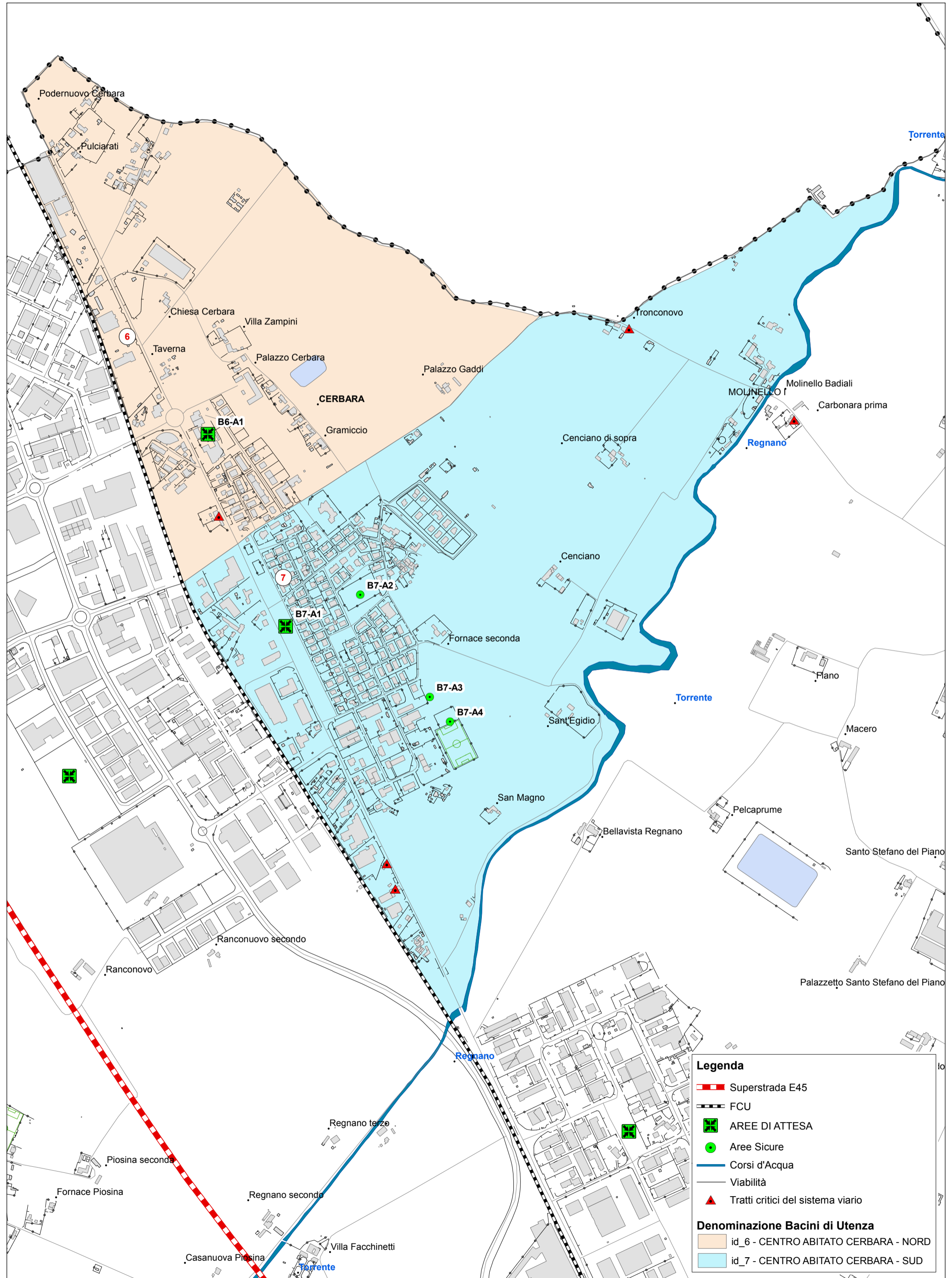
Progressivi Ag. Terr.	ID_BACINO DI UTENZA	TOPONIMO		LOCALITA'
62	4	Vocabolo	Astucci	Astucci
1714	4	Vocabolo	Ca' de Renzi	Astucci
1956	4	Vocabolo	Ca' di Battaglia Astucci	Astucci
1959	4	Vocabolo	Caldese Astucci	Astucci
1996	4	Vocabolo	Casina	Astucci
2046	4	Vocabolo	Fornace Astucci	Astucci
903	4	Vocabolo	Lago	Astucci
1058	4	Vocabolo	Montelupo	Astucci
2074	4	Vocabolo	Pagino Astucci	Astucci
2125	4	Vocabolo	Poderina Astucci	Astucci
1235	4	Vocabolo	Ponte Pino	Astucci
1267	4	Vocabolo	Raggi	Astucci
1325	4	Vocabolo	Rovigliano	Astucci
1436	4	Vocabolo	Scatolino	Astucci
206	4	Vocabolo	Cagnano	Cagnano
2026	4	Vocabolo	Colle Cagnano	Cagnano
684	4	Vocabolo	Fontemaggiore	Cagnano
968	4	Vocabolo	Magaldo	Cagnano
2167	4	Vocabolo	Vigliano Cagnano	Cagnano
915	4	Vocabolo	Viole	Cagnano
1697	4	Vocabolo	Antonini Secondo	Celle
156	4	Vocabolo	Bugne	Celle
1716	4	Vocabolo	Ca' del Cecca	Celle
845	4	Vocabolo	Ca' di Belardo Primo	Celle
180	4	Vocabolo	Ca' di Belardo Secondo	Celle
1718	4	Vocabolo	Ca' di Magnano	Celle
217	4	Vocabolo	Caldese	Celle
270	4	Vocabolo	Capraccia	Celle
295	4	Vocabolo	Casa del Lago	Celle
9999999	4	Vocabolo	Casaccia Celle	Celle
360	4	Vocabolo	Celle	Celle
2021	4	Vocabolo	Colcello Celle	Celle
2037	4	Vocabolo	Felceto Celle	Celle
709	4	Vocabolo	Fraschette	Celle
1825	4	Vocabolo	La Vigna	Celle
1833	4	Vocabolo	Le Volpaie	Celle
948	4	Vocabolo	Maccarello secondo	Celle
1026	4	Vocabolo	Molino Celle	Celle
1055	4	Vocabolo	Montedoro	Celle
2078	4	Vocabolo	Palazzetto Celle	Celle
2109	4	Vocabolo	Palazzo Celle	Celle
2126	4	Vocabolo	Poderina Celle	Celle
2128	4	Vocabolo	Podernuovo Celle	Celle
1288	4	Vocabolo	Renzolino	Celle
1306	4	Vocabolo	Rocche	Celle
1374	4	Vocabolo	San Pierto	Celle
2147	4	Vocabolo	Sant'Anna Celle	Celle
1795	4	Vocabolo	Croce	Lerchi

## ELENCO DEI TOPONIMI RICOMPRESI IN CIASCUN BACINO DI UTENZA

Progressivi Ag. Terr.	ID_BACINO DI UTENZA	TOPONIMO		LOCALITA'
1014	4	Vocabolo	Mezzavia	Lerchi
2135	4	Vocabolo	Pratacci Lerchi	Lerchi
1434	4	Vocabolo	Scarzola	Lerchi
1939	4	Vocabolo	Abbadia Vingone	Vingone
9	4	Vocabolo	Acquasanta	Vingone
2034	4	Vocabolo	Fabbrica Vingone	Vingone
2057	4	Vocabolo	La Villa Vingone	Vingone
947	4	Vocabolo	Lupo	Vingone
993	4	Vocabolo	Martinello	Vingone
2118	4	Vocabolo	Palazzo Vingone	Vingone
1141	4	Vocabolo	Pantanella	Vingone
2157	4	Vocabolo	Scuola Vingone	Vingone
1920	4	Vocabolo	Vingone di sopra	Vingone
865	4	Vocabolo	Vingone secondo	Vingone
<b>0</b>				
0	5	<b>Centro Abitato</b>	<b>Zona Artigianale Cerbara</b>	Cerbara
1101	5	Vocabolo	Ospedalichio Cerbara	Cerbara
267	5	Vocabolo	Cappelluccia	Giove
1998	5	Vocabolo	Casina Giove	Giove
787	5	Vocabolo	Giove	Giove
789	5	Vocabolo	Giove di sopra	Giove
849	5	Vocabolo	Giove primo	Giove
957	5	Vocabolo	Madonna del Vento	Giove
2131	5	Vocabolo	Podernuovo Giove	Giove
1281	5	Vocabolo	Regghiello	Giove
1529	5	Vocabolo	Trito	Giove
1917	5	Vocabolo	Trito primo	Giove
1928	5	Vocabolo	Ranconovo	Piosina
1875	5	Vocabolo	Ranconuovo secondo	Piosina
859	5	Vocabolo	Regnano secondo	Regnano
1883	5	Vocabolo	Regnano terzo	Regnano
2003	5	Vocabolo	Casina Vingone	Vingone
1095	5	Vocabolo	Olmitello	Vingone
1278	5	Vocabolo	Raparo	Vingone
1458	5	Vocabolo	Silvelle	Vingone
1459	5	Vocabolo	Silvelle Bassa	Vingone
858	5	Vocabolo	Silvelle primo	Vingone
862	5	Vocabolo	Silvelle secondo	Vingone
1912	5	Vocabolo	Silvelle terzo	Vingone
1921	5	Vocabolo	Valle prima	Vingone
1559	5	Vocabolo	Valle Ranucci	Vingone
1558	5	Vocabolo	Valle seconda	Vingone
<b>660</b>				
660	8	Vocabolo	Ficaiolo	Giove
0	8	<b>Centro Abitato</b>	<b>Piosina</b>	Piosina
172	8	Vocabolo	Ca' del Tacca	Piosina
209	8	Vocabolo	Caifilippi	Piosina
1726	8	Vocabolo	Caifilippi primo	Piosina

## ELENCO DEI TOPONIMI RICOMPRESI IN CIASCUN BACINO DI UTENZA

<b>Progressivi Ag. Terr.</b>	<b>ID_BACINO DI UTENZA</b>	<b>TOPONIMO</b>		<b>LOCALITA'</b>
1979	8	Vocabolo	Casanuova Piosina	Piosina
2052	8	Vocabolo	Fornace Piosina	Piosina
1009	8	Vocabolo	Mencarone	Piosina
1782	8	Vocabolo	Molin di Ciculo	Piosina
1217	8	Vocabolo	Piosina seconda	Piosina
1479	8	Vocabolo	Spinara	Piosina



**Legenda**

- Superstrada E45
- FCU
- AREE DI ATTESA
- Aree Sicure
- Corsi d'Acqua
- Viabilità
- Tratti critici del sistema viario

**Denominazione Bacini di Utanza**

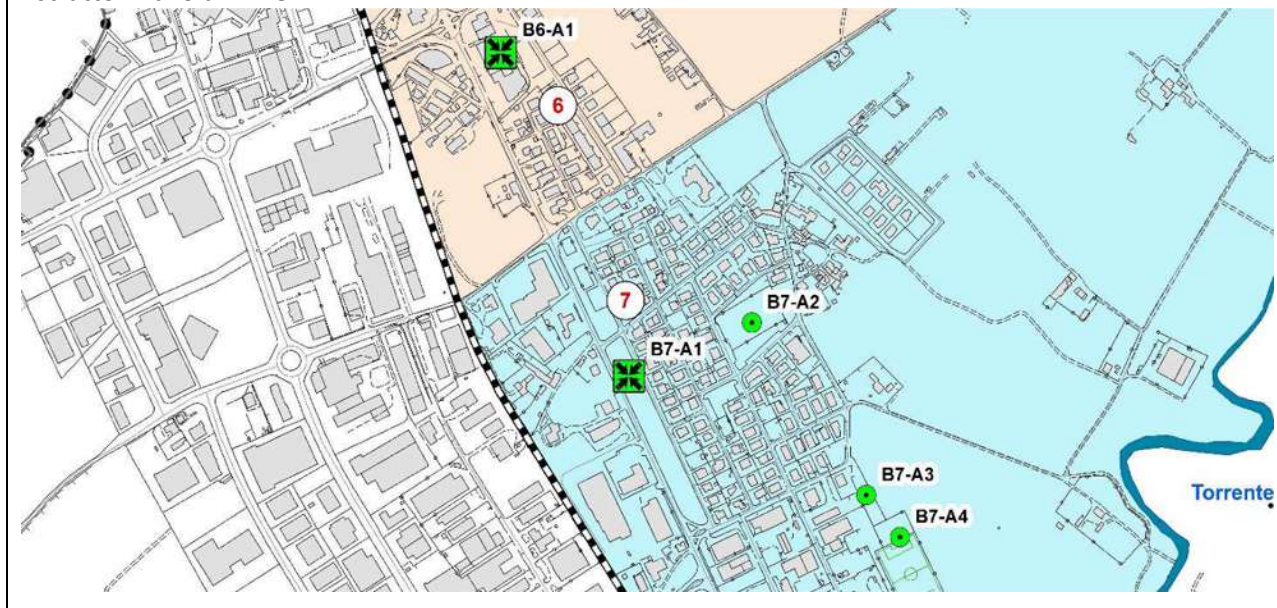
- id\_6 - CENTRO ABITATO CERBARA - NORD
- id\_7 - CENTRO ABITATO CERBARA - SUD



LOCALIZZAZIONE DELLE AREE DI ATTESA E DELLE PRINCIPALI AREE SICURE DEL BACINO DI UTENZA:


- **CENTRO ABITATO CERBARA NORD (ID 6)** – Frazioni Geografiche: Cerbara
- **CENTRO ABITATO CERBARA SUD (ID 7)** – Frazioni Geografiche: Cerbara - Regnano - Badiali


Estratto - Tavola n. 4.3



- AREA DI ATTESA
- AREA SICURA
- TRATTI CRITICI DEL SISTEMA VIARIO

<p>AREA DI ATTESA</p> 	<p>Id_Area <b>B6-A1</b> </p>	<p>Id_Bacino <b>6</b></p>
	<p>Denominazione: <b>Parcheggio pubblico</b></p>	
	<p>Ubicazione: <b>Cerbara, Via Biturgense – Via Giovanni Falcone</b></p>	
	<p>Accessibilità: <b>Libera</b></p>	
<p>AREA DI ATTESA</p> 	<p>Id_Area <b>B7-A1</b> </p>	<p>Id_Bacino <b>7</b></p>
	<p>Denominazione: <b>Parcheggio e Verde pubblici</b></p>	
	<p>Ubicazione: <b>Cerbara, Via Biturgense – Via Vincenzo Monti</b></p>	
	<p>Accessibilità: <b>Libera</b></p>	
<p>AREA SICURA</p> 	<p>Id_Area <b>B7-A2</b> </p>	<p>Id_Bacino <b>7</b></p>
	<p>Denominazione: <b>Area Verde pubblico</b></p>	
	<p>Ubicazione: <b>Cerbara, Via Tommaso Moro</b></p>	
	<p>Accessibilità: <b>Libera</b></p>	

<p>AREA SICURA</p> 	<p><i>Id_Area</i> <b>B7-A3</b> <span style="color: green;">●</span></p>	<p><i>Id_Bacino</i> <b>7</b></p>
	<p><i>Denominazione:</i> <b>Parcheggio pubblico Campo da Calcio</b></p>	
	<p><i>Ubicazione:</i> <b>Cerbara, Via Cesare Pavese</b></p>	
	<p><i>Accessibilità:</i> <b>Libera</b></p>	

<p>AREA SICURA</p> 	<p><i>Id_Area</i> <b>B7-A4</b> <span style="color: green;">●</span></p>	<p><i>Id_Bacino</i> <b>7</b></p>
	<p><i>Denominazione:</i> <b>Campo da Calcio</b></p>	
	<p><i>Ubicazione:</i> <b>Cerbara, Via Cesare Pavese</b></p>	
	<p><i>Accessibilità:</i> <b>Condizionata all'apertura cancelli – utilizzabile anche come Area di Assistenza mediante montaggio tende</b></p>	

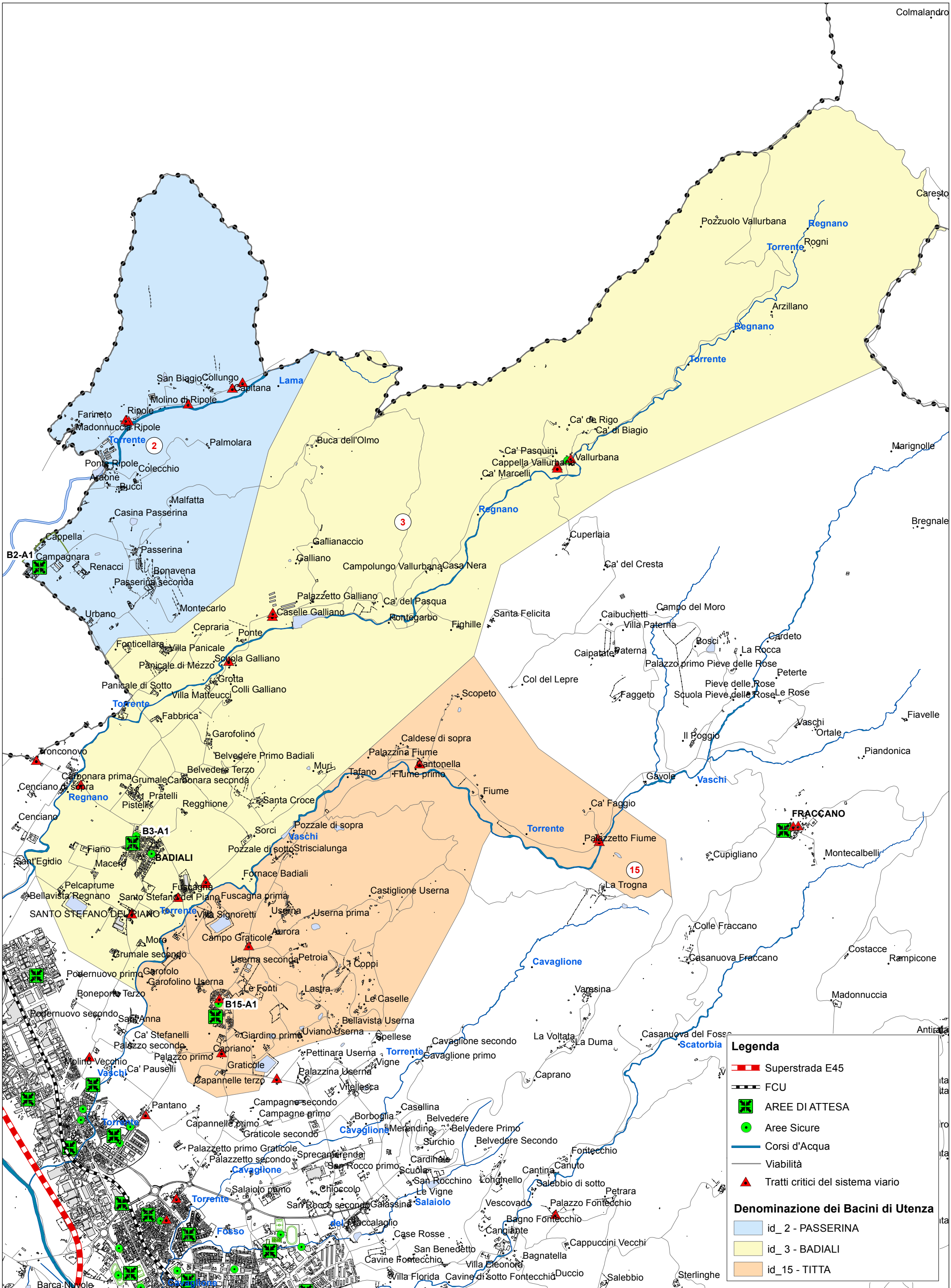
## ELENCO DEI TOPONIMI RICOMPRESI IN CIASCUN BACINO DI UTENZA

Progressivi Ag. Terr.	ID_BACINO DI UTENZA	TOPONIMO		LOCALITA'
0	6	Centro Abitato	Cerbara Nord *	Cerbara
2013	6	Vocabolo	Chiesa Cerbara	Cerbara
815	6	Vocabolo	Gramiccio	Cerbara
2111	6	Vocabolo	Palazzo Cerbara	Cerbara
1120	6	Vocabolo	Palazzo Gaddi	Cerbara
2129	6	Vocabolo	Podernuovo Cerbara	Cerbara
1259	6	Vocabolo	Pulciarati	Cerbara
1500	6	Vocabolo	Taverna	Cerbara
1606	6	Vocabolo	Villa Zampini	Cerbara

(\*) Cerbara Nord - Zona Nord a partire da Via Giovanni Pascoli

0	7	Centro Abitato	Cerbara Sud **	
361	7	Vocabolo	Cenciano	Cerbara
362	7	Vocabolo	Cenciano di sopra	Cerbara
689	7	Vocabolo	Fornace seconda	Cerbara
1366	7	Vocabolo	San Magno	Regnano
1655	7	Vocabolo	Sant'Egidio	Cerbara
1530	7	Vocabolo	Tronconovo	Badiali

(\*\*) Cerbara Sud - Zona Sud a partire da Via Giovanni Pascoli



**Legenda**

- Superstrada E45
- FCU
- AREE DI ATTESA
- Aree Sicure
- Corsi d'Acqua
- Viabilità
- Tratti critici del sistema viario

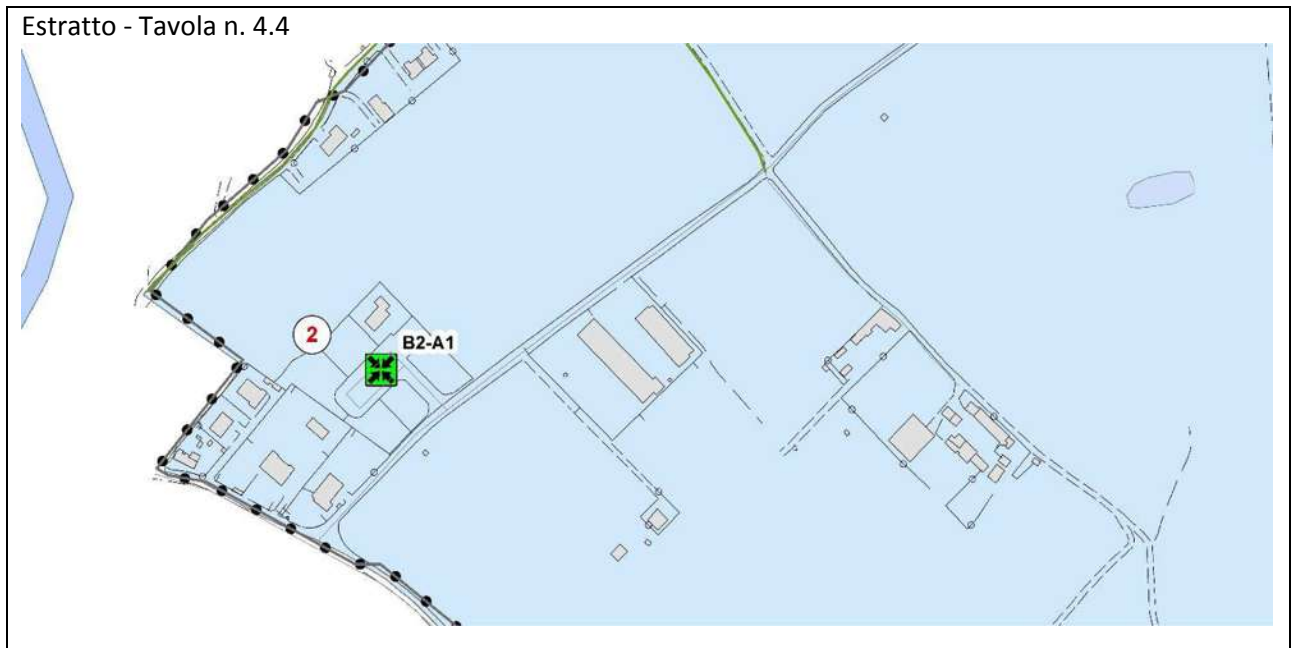
**Denominazione dei Bacini di Utenza**

- id\_2 - PASSERINA
- id\_3 - BADIALI
- id\_15 - TITTA

LOCALIZZAZIONE DELLE AREE DI ATTESA E DELLE PRINCIPALI AREE SICURE DEL BACINO DI UTENZA

**PASSERINA (ID 2)**

(Frazioni Geografiche: Passerina - Ripole)



AREA DI ATTESA



TRATTI CRITICI DEL SISTEMA VIARIO

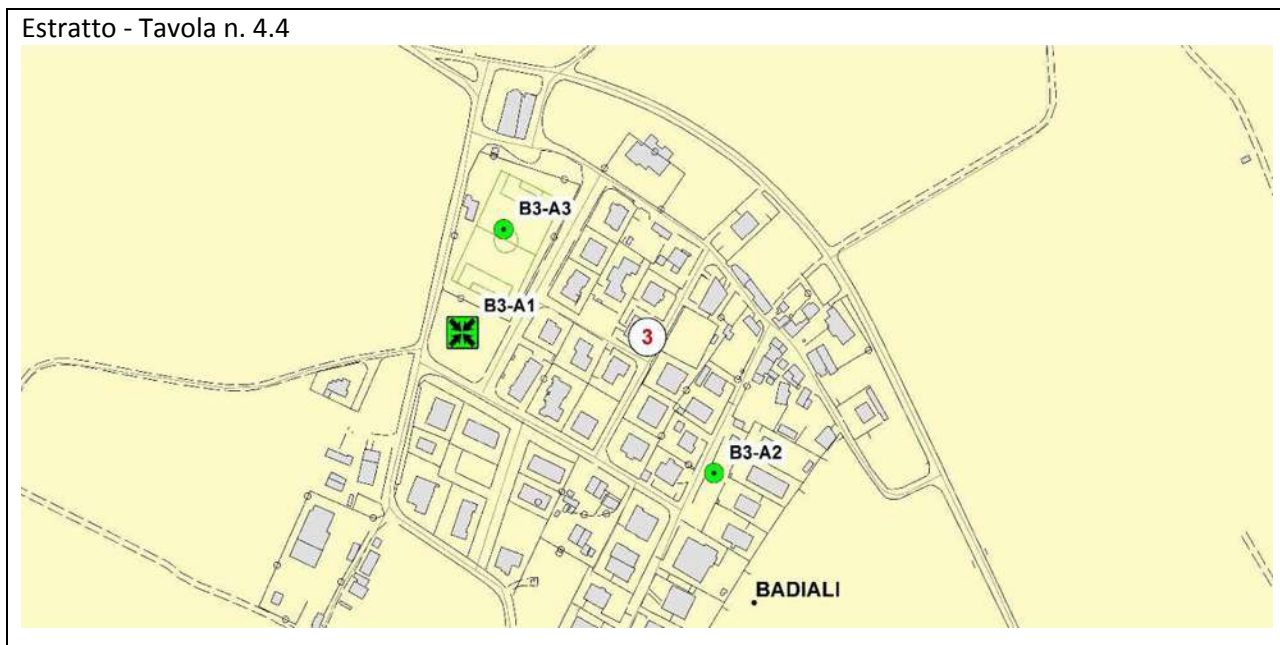
<p>AREA DI ATTESA</p>	<p><i>Id_Area</i> B2-A1</p>		<p><i>Id_Bacino</i> 2</p>
	<p><i>Denominazione:</i> <b>Parcheggio pubblico su Lottizzazione nuova</b></p>		
	<p><i>Ubicazione:</i> <b>Passerina, Via Evangelista Torricelli</b></p>		
	<p><i>Accessibilità:</i> <b>Libera</b></p>		




LOCALIZZAZIONE DELLE AREE DI ATTESA E DELLE PRINCIPALI AREE SICURE DEL BACINO DI UTENZA:



**BADIALI (ID 3)**



(Frazioni Geografiche: Badiali - Fiume - Galliano - Passerina - S. Stefano del Piano – Vallurbana)


Estratto - Tavola n. 4.4





-  AREA DI ATTESA
-  AREA SICURA
-  TRATTI CRITICI DEL SISTEMA VIARIO

<p>AREA DI ATTESA</p> 	<p>Id_Area <b>B3-A1</b> </p>	<p>Id_Bacino <b>3</b></p>
	<p>Denominazione: <b>Area Verde pubblico</b></p>	
	<p>Ubicazione: <b>Badiali, Via Wolfgang Amadeus Mozart</b></p>	
	<p>Accessibilità: <b>Libera</b></p>	

<p>AREA SICURA</p> 	<p>Id_Area <b>B3-A2</b> </p>	<p>Id_Bacino <b>3</b></p>
	<p>Denominazione: <b>Parcheggio pubblico</b></p>	
	<p>Ubicazione: <b>Badiali, Via Madonna del Combarbio</b></p>	
	<p>Accessibilità: <b>Libera</b></p>	

<p>AREA SICURA</p> 	<p>Id_Area <b>B3-A3</b> </p>	<p>Id_Bacino <b>3</b></p>
	<p>Denominazione: <b>Campo da Calcio</b></p>	
	<p>Ubicazione: <b>Badiali, Via Domenico Cimarosa</b></p>	
	<p>Accessibilità: <b>Condizionata all'apertura cancelli – utilizzabile anche come Area di Assistenza mediante montaggio tende</b></p>	

<b>AREA SICURA</b> 	<i>Id_Area</i> <b>B3-A4</b> 	<i>Id_Bacino</i> <b>3</b>
	<i>Denominazione:</i> <b>Slargo Stradale</b>	
	<i>Ubicazione:</i> <b>Vallurbana, Strada Comunale di Vallurbana</b>	
	<i>Accessibilità:</i> <b>Libera</b>	




LOCALIZZAZIONE DELLE AREE DI ATTESA E DELLE PRINCIPALI AREE SICURE DEL BACINO DI UTENZA:



**TITTA (ID 15)**



(Frazioni Geografiche: Fiume - Graticole - Riosecco - Userna – Vallurbana)

Estratto - Tavola n. 4.4



-  AREA DI ATTESA
-  AREA SICURA
-  TRATTI CRITICI DEL SISTEMA VIARIO

<p>AREA DI ATTESA</p> 	<p><i>Id_Area</i> <b>B15-A1</b> </p>	<p><i>Id_Bacino</i> <b>15</b></p>
	<p><i>Denominazione:</i> <b>Area attrezzata e Campo da Calcio</b></p>	
	<p><i>Ubicazione:</i> <b>Titta, Via del Tabacco</b></p>	
	<p><i>Accessibilità:</i> <b>Libera</b></p>	

<p>AREA SICURA</p> 	<p><i>Id_Area</i> <b>B15-A2</b> </p>	<p><i>Id_Bacino</i> <b>15</b></p>
	<p><i>Denominazione:</i> <b>Porzione di Parcheggio e Area Verde pubblici</b></p>	
	<p><i>Ubicazione:</i> <b>Titta, Via Genesio Polidori</b></p>	
	<p><i>Accessibilità:</i> <b>Libera</b></p>	

Area **B15-A2** Da utilizzare per la porzione nord non prossima all'area sottostante le linee dell'alta tensione



## ELENCO DEI TOPONIMI RICOMPRESI IN CIASCUN BACINO DI UTENZA

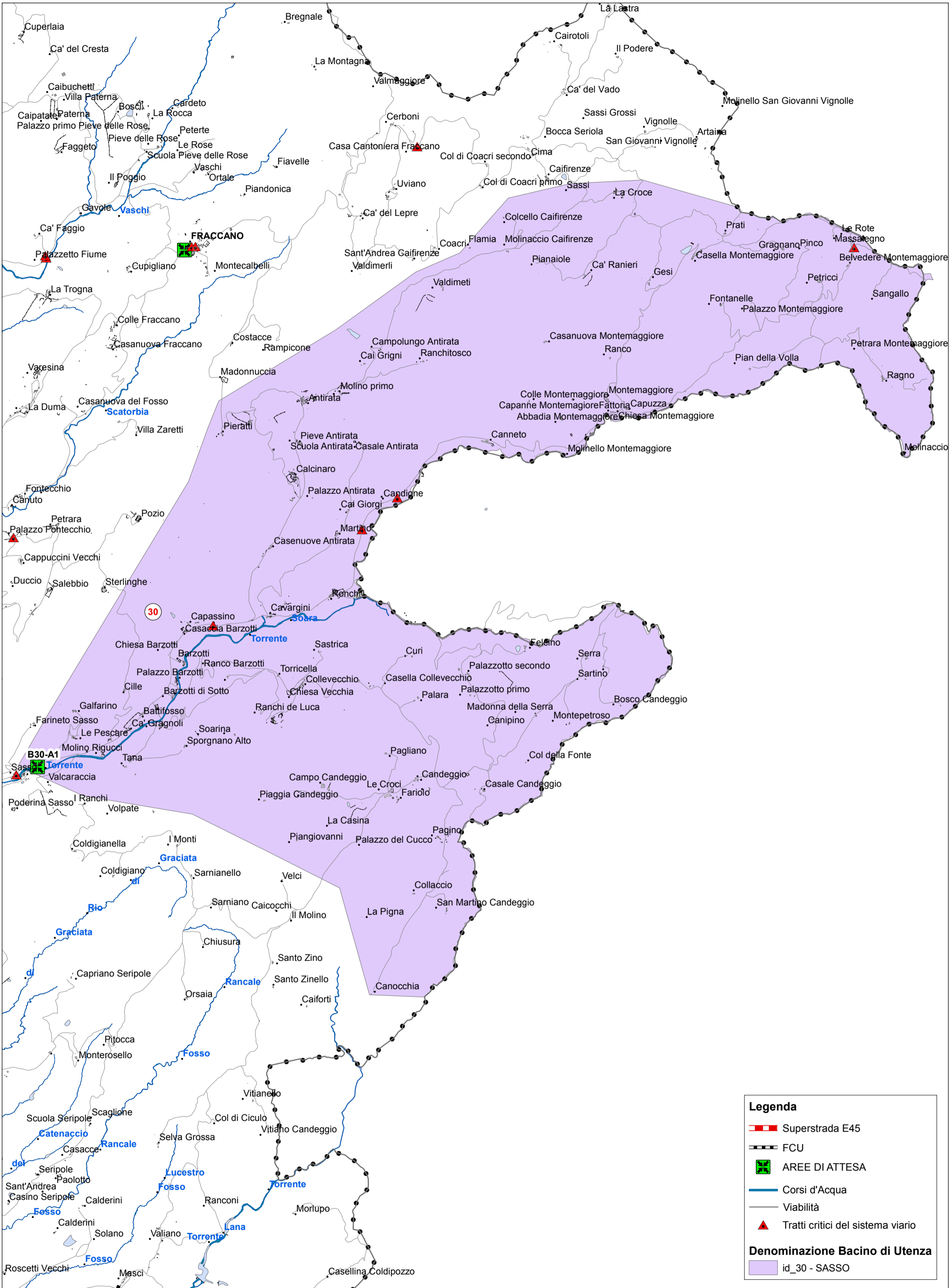
Progressivi Ag. Terr.	ID_BACINO DI UTENZA	TOPONIMO		LOCALITA'
643	2	Vocabolo	Araone	Passerina
125	2	Vocabolo	Bonavena	Passerina
152	2	Vocabolo	Bucci	Passerina
225	2	Vocabolo	Campagnara	Passerina
2256	2	Vocabolo	Cappella	Passerina
1658	2	Vocabolo	Casanuova Passerina	Passerina
1999	2	Vocabolo	Casina Passerina	Passerina
419	2	Vocabolo	Colecchio	Passerina
1841	2	Vocabolo	Malfatta	Passerina
1852	2	Vocabolo	Montecarlo	Passerina
1870	2	Vocabolo	Palmolara	Passerina
1154	2	<b>Nucleo Abitato</b>	<b>Passerina</b>	Passerina
1156	2	Vocabolo	Passerina seconda	Passerina
1285	2	Vocabolo	Renacci	Passerina
1541	2	Vocabolo	Urbano	Passerina
262	2	Vocabolo	Capitana	Ripole
428	2	Vocabolo	Collungo	Ripole
1796	2	Vocabolo	Cucciatelo	Ripole
645	2	Vocabolo	Farineto	Ripole
2060	2	Vocabolo	Madonnuccia Ripole	Ripole
1032	2	Vocabolo	Molino di Ripole	Ripole
1236	2	Vocabolo	Ponte Ripole	Ripole
1297	2	<b>Nucleo Abitato</b>	<b>Ripole</b>	Ripole
1892	2	Vocabolo	San Biagio	Ripole
<b>3</b>				
0	3	<b>Centro abitato</b>	<b>Badiali</b>	Badiali
1946	3	Vocabolo	Belvedere Primo Badiali	Badiali
1945	3	Vocabolo	Belvedere Secondo Badiali	Badiali
103	3	Vocabolo	Belvedere Terzo	Badiali
1952	3	Vocabolo	Bonavena Badiali	Badiali
277	3	Vocabolo	Carbonara prima	Badiali
1763	3	Vocabolo	Carbonara seconda	Badiali
2033	3	Vocabolo	Fabbrica	Badiali
2047	3	Vocabolo	Fornace Badiali	Badiali
725	3	Vocabolo	Fuscagna	Badiali
744	3	Vocabolo	Garofolino	Badiali
828	3	<b>Nucleo Abitato</b>	<b>Grumale</b>	Badiali
2066	3	Vocabolo	Molinello Badiali	Badiali
1139	3	Vocabolo	Panicale di Mezzo	Badiali
1140	3	Vocabolo	Panicale di Sotto	Badiali
1220	3	Vocabolo	Pistelli	Badiali
1250	3	Vocabolo	Pratelli	Badiali
1282	3	Vocabolo	Regghione	Badiali
1398	3	Vocabolo	Santa Croce	Badiali
1467	3	Vocabolo	Sorci	Badiali
1827	3	Vocabolo	Villa Matteucci	Badiali
1599	3	Vocabolo	Villa Panicale	Badiali
1073	3	Vocabolo	Muri	Fiume
150	3	Vocabolo	Buca dell'Olmo	Galliano
1993	3	Vocabolo	Caselle Galliano	Galliano
368	3	Vocabolo	Cepraria	Galliano
2031	3	Vocabolo	Colli Galliano	Galliano

## ELENCO DEI TOPONIMI RICOMPRESI IN CIASCUN BACINO DI UTENZA

Progressivi Ag. Terr.	ID_BACINO DI UTENZA	TOPONIMO		LOCALITA'
739	3	Vocabolo	Gallianaccio	Galliano
738	3	Vocabolo	Galliano	Galliano
826	3	Vocabolo	Grotta	Galliano
2091	3	Vocabolo	Palazzetto Galliano	Galliano
1232	3	Vocabolo	Ponte	Galliano
1357	3	Vocabolo	San Giovanni Navale	Galliano
2158	3	Vocabolo	Scuola Galliano	Galliano
1923	3	Vocabolo	Villa Manciatì	Galliano
685	3	Vocabolo	Fonticellara	Passerina
659	3	Vocabolo	Fiano	Santo Stefano del Piano
1811	3	Vocabolo	Grumale secondo	Santo Stefano del Piano
949	3	Vocabolo	Macero	Santo Stefano del Piano
1068	3	Vocabolo	Moro	Santo Stefano del Piano
999999	3	Vocabolo	Palazzetto Santo Stefano del Piano	Santo Stefano del Piano
1166	3	Vocabolo	Pelcaprume	Santo Stefano del Piano
1427	3	<b>Nucleo Abitato</b>	<b>Santo Stefano del Piano</b>	Santo Stefano del Piano
1698	3	Vocabolo	Arzillano	Vallurbana
1715	3	Vocabolo	Ca' de Rigo	Vallurbana
171	3	Vocabolo	Ca' del Pasqua	Vallurbana
182	3	Vocabolo	Ca' di Biagio	Vallurbana
1720	3	Vocabolo	Ca' Marcelli	Vallurbana
199	3	Vocabolo	Ca' Pasquini	Vallurbana
1962	3	Vocabolo	Campolungo Vallurbana	Vallurbana
264	3	Vocabolo	Cappella Vallurbana	Vallurbana
1767	3	Vocabolo	Casa Nera	Vallurbana
661	3	Vocabolo	Fighille	Vallurbana
1237	3	Vocabolo	Pontegarbo	Vallurbana
2134	3	Vocabolo	Pozzuolo Vallurbana	Vallurbana
1886	3	Vocabolo	Rogni	Vallurbana
1561	3	<b>Nucleo Abitato</b>	<b>Vallurbana</b>	Vallurbana
183	15	Vocabolo	Ca' Faggio	Fiume
218	15	Vocabolo	Caldese di sopra	Fiume
219	15	Vocabolo	Caldese di sotto	Fiume
251	15	Vocabolo	Cantonella	Fiume
669	15	Vocabolo	Fiume	Fiume
847	15	Vocabolo	Fiume primo	Fiume
2081	15	Vocabolo	Palazzetto Fiume	Fiume
2098	15	Vocabolo	Palazzina Fiume	Fiume
1801	15	Vocabolo	Tafano	Fiume
818	15	Vocabolo	Graticole	Graticole
1122	15	Vocabolo	Palazzo secondo	Riosecco
63	15	Vocabolo	Aurora	Userna
96	15	Vocabolo	Bellavista Userna	Userna
1735	15	Vocabolo	Campo Graticole	Userna
239	15	Vocabolo	Canale di sopra	Userna
1739	15	Vocabolo	Canale di sotto	Userna
1761	15	Vocabolo	Capriano	Userna
1982	15	Vocabolo	Casanuova Userna	Userna
2006	15	Vocabolo	Castiglione Userna	Userna
726	15	Vocabolo	Fuscagna prima	Userna
729	15	Vocabolo	Fuscagna quarta	Userna

## ELENCO DEI TOPONIMI RICOMPRESI IN CIASCUN BACINO DI UTENZA

Progressivi Ag. Terr.	ID_BACINO DI UTENZA	TOPONIMO		LOCALITA'
727	15	Vocabolo	Fuscagna seconda	Userna
728	15	Vocabolo	Fuscagna terza	Userna
2043	15	Vocabolo	Garofolino Userna	Userna
745	15	Vocabolo	Garofolo	Userna
848	15	Vocabolo	Giardino primo	Userna
1810	15	Vocabolo	Giardino secondo	Userna
846	15	Vocabolo	I Coppi	Userna
1830	15	Vocabolo	Lastra	Userna
907	15	Vocabolo	Le Caselle	Userna
909	15	Vocabolo	Le Fonti	Userna
1175	15	Vocabolo	Petroia	Userna
1244	15	Vocabolo	Pozzale di sopra	Userna
1245	15	Vocabolo	Pozzale di sotto	Userna
1491	15	Vocabolo	Striscialunga	Userna
0	15	<b>Centro Abitato</b>	<b>Titta</b>	Userna
1542	15	<b>Nucleo Abitato</b>	<b>Userna</b>	Userna
1925	15	Vocabolo	Userna prima	Userna
1543	15	Vocabolo	Userna seconda	Userna
2164	15	Vocabolo	Uviano Userna	Userna
1828	15	Vocabolo	Villa Signoretti	Userna
1439	15	Vocabolo	Scopeto	Vallurbana



**Legenda**

- Superstrada E45
- FCU
- AREE DI ATTESA
- Corsi d'Acqua
- Viabilità
- Tratti critici del sistema viario

**Denominazione Bacino di Utanza**

- id\_30 - SASSO

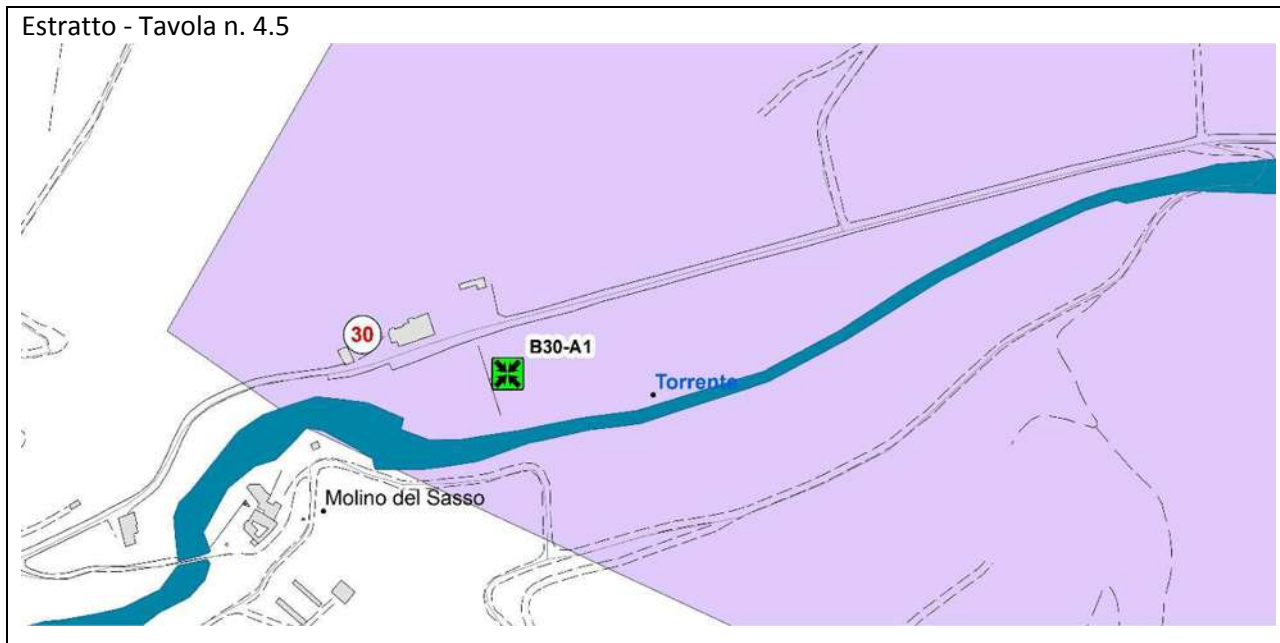


LOCALIZZAZIONE DELLE AREE DI ATTESA E DELLE PRINCIPALI AREE SICURE DEL BACINO DI UTENZA:

**SASSO (ID 30)**

(Frazioni Geografiche: Antirata - Barzotti - Caifirenze - Candeggio - Collevocchio - Montemaggiore - S. Giovanni Vignolle – Sasso)

Estratto - Tavola n. 4.5



AREA DI ATTESA



TRATTI CRITICI DEL SISTEMA VIARIO

AREA DI ATTESA



Id\_Area B30-A1



Id\_Bacino 30

Denominazione: **Area Verde e Parcheggio**

Ubicazione: **Sasso, Strada Provinciale della Baucca n.106**

Accessibilità: **Libera**

## ELENCO DEI TOPONIMI RICOMPRESI IN CIASCUN BACINO DI UTENZA

<b>Progressivi Ag. Terr.</b>	<b>ID_BACINO DI UTENZA</b>	<b>TOPONIMO</b>		<b>LOCALITA'</b>
41	30	Vocabolo	Antirata	Antirata
207	30	Vocabolo	Cai Giorgi	Antirata
1723	30	Vocabolo	Cai Grigni	Antirata
216	30	Vocabolo	Calcinaro	Antirata
1961	30	Vocabolo	Campolungo Antirata	Antirata
1967	30	Vocabolo	Casale Antirata	Antirata
1984	30	Vocabolo	Casenuove Antirata	Antirata
871	30	Vocabolo	Inghiari	Antirata
1842	30	Vocabolo	Martino	Antirata
1036	30	Vocabolo	Molino primo	Antirata
1815	30	Vocabolo	Molino secondo	Antirata
2105	30	Vocabolo	Palazzo Antirata	Antirata
1196	30	Vocabolo	Pieratti	Antirata
2124	30	Vocabolo	Pieve Antirata	Antirata
1813	30	Vocabolo	Ranchitosco	Antirata
2151	30	Vocabolo	Scuola Antirata	Antirata
1861	30	Vocabolo	Val di Nesci	Antirata
83	30	Vocabolo	Barzotti	Barzotti
84	30	Vocabolo	Barzotti di Sotto	Barzotti
87	30	Vocabolo	Battifosso	Barzotti
197	30	Vocabolo	Ca' Gragnoli	Barzotti
242	30	Vocabolo	Candione	Barzotti
1670	30	Vocabolo	Capassino	Barzotti
2259	30	Vocabolo	Casaccia Barzotti	Barzotti
347	30	Vocabolo	Cavaienti	Barzotti
349	30	Vocabolo	Cavargini	Barzotti
2012	30	Vocabolo	Chiesa Barzotti	Barzotti
1665	30	Vocabolo	Cille	Barzotti
1037	30	Vocabolo	Molino Rigucci	Barzotti
2106	30	Vocabolo	Palazzo Barzotti	Barzotti
2137	30	Vocabolo	Ranco Barzotti	Barzotti
1318	30	Vocabolo	Ronchi	Barzotti
2266	30	Vocabolo	San Lorenzo Barzotti	Barzotti
1669	30	Vocabolo	Santa Maria di Candione	Barzotti
2153	30	Vocabolo	Scuola Barzotti	Barzotti
1461	30	Vocabolo	Soarina	Barzotti
1667	30	Vocabolo	Sporgnano Alto	Barzotti
1481	30	Vocabolo	Sporgnano Basso	Barzotti
1496	30	Vocabolo	Tana	Barzotti
1721	30	Vocabolo	Ca' Ranieri	Caifirenze
2020	30	Vocabolo	Colcello Caifirenze	Caifirenze
1802	30	Vocabolo	Flamia	Caifirenze
888	30	Vocabolo	La Croce	Caifirenze
2064	30	Vocabolo	Molinaccio Caifirenze	Caifirenze
1873	30	Vocabolo	Pianaiole	Caifirenze
1901	30	Vocabolo	Sassi	Caifirenze
1918	30	Vocabolo	Valdimeti	Caifirenze
134	30	Vocabolo	Bosco Candeggio	Candeggio

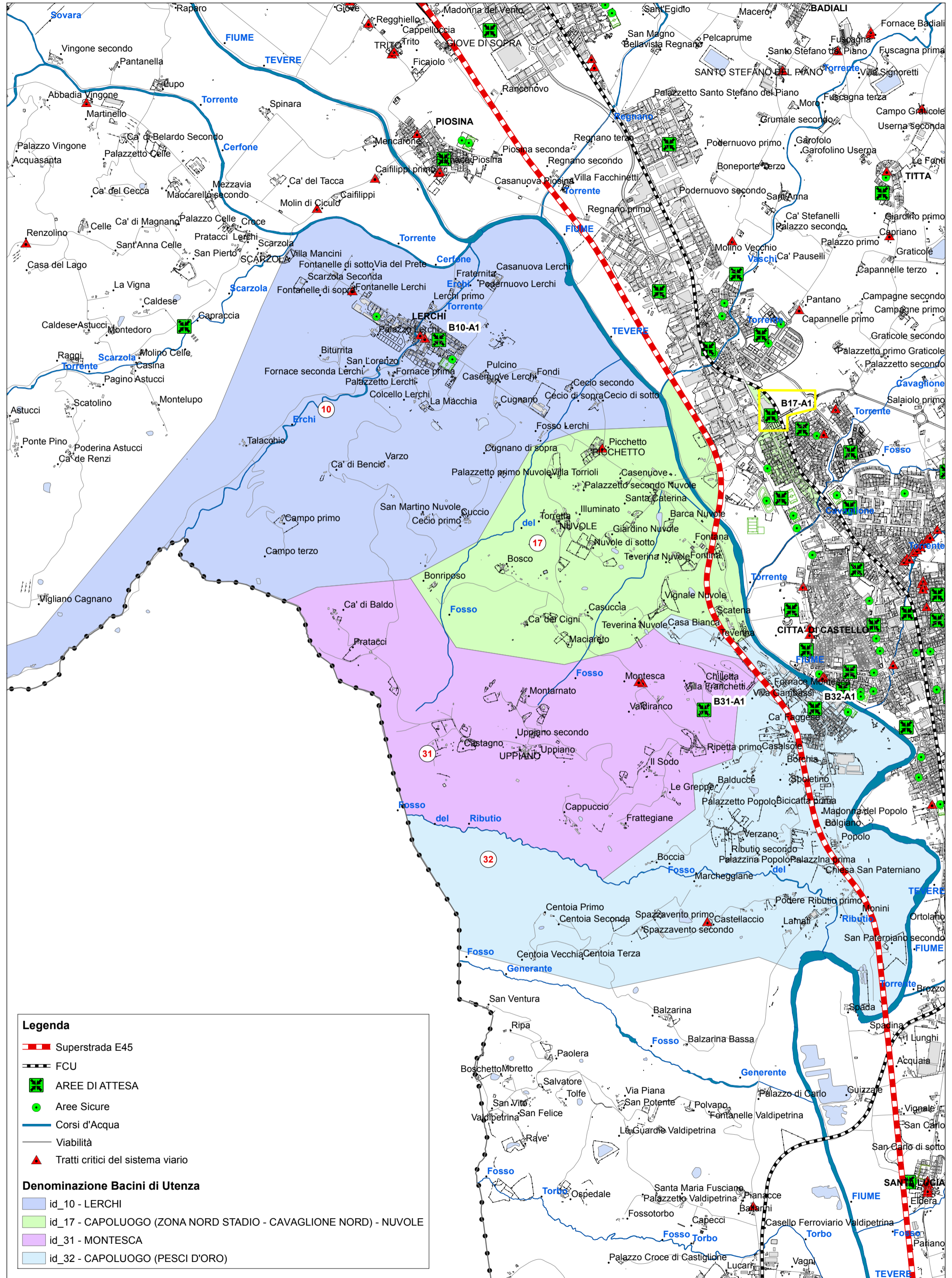
## ELENCO DEI TOPONIMI RICOMPRESI IN CIASCUN BACINO DI UTENZA

<b>Progressivi Ag. Terr.</b>	<b>ID_BACINO DI UTENZA</b>	<b>TOPONIMO</b>		<b>LOCALITA'</b>
1958	30	Vocabolo	Caldese Candeggio	Candeggio
1960	30	Vocabolo	Campo Candeggio	Candeggio
240	30	Vocabolo	Candeggio	Candeggio
241	30	Vocabolo	Candeggiolo	Candeggio
1745	30	Vocabolo	Canipino	Candeggio
1751	30	Vocabolo	Canocchia	Candeggio
304	30	Vocabolo	Casale Candeggio	Candeggio
408	30	Vocabolo	Col della Fonte	Candeggio
1746	30	Vocabolo	Collaccio	Candeggio
646	30	Vocabolo	Fariolo	Candeggio
657	30	Vocabolo	Felcino	Candeggio
326	30	Vocabolo	La Casina	Candeggio
1747	30	Vocabolo	La Pigna	Candeggio
1755	30	Vocabolo	Le Croci	Candeggio
1676	30	Vocabolo	Madonna della Serra	Candeggio
1748	30	Vocabolo	Montepetroso	Candeggio
1108	30	Vocabolo	Pagino	Candeggio
1749	30	Vocabolo	Pagliano	Candeggio
2077	30	Vocabolo	Palazzetto Candeggio	Candeggio
1756	30	Vocabolo	Palazzo del Cucco	Candeggio
1131	30	Vocabolo	Palazzotto primo	Candeggio
1740	30	Vocabolo	Palazzotto secondo	Candeggio
1179	30	Vocabolo	Piaggia Candeggio	Candeggio
1744	30	Vocabolo	Piangiovanni	Candeggio
2143	30	Vocabolo	San Martino Candeggio	Candeggio
1757	30	Vocabolo	Sartino	Candeggio
2159	30	Vocabolo	Scuola Candeggio	Candeggio
1449	30	Vocabolo	Serra	Candeggio
2292	30	Vocabolo	Casella Collevocchio	Collevocchio
2009	30	Vocabolo	Cerreto Collevocchio	Collevocchio
383	30	Vocabolo	Chiesa Vecchia	Collevocchio
2022	30	Vocabolo	Colcello Collevocchio	Collevocchio
424	30	Vocabolo	Collevocchio	Collevocchio
1791	30	Vocabolo	Curi	Collevocchio
1867	30	Vocabolo	Palara	Collevocchio
1272	30	Vocabolo	Ranchi de Luca	Collevocchio
1789	30	Vocabolo	Sastrica	Collevocchio
2162	30	Vocabolo	Torricella	Collevocchio
1938	30	Vocabolo	Abbadia Montemaggiore	Montemaggiore
1949	30	Vocabolo	Belvedere Montemaggiore	Montemaggiore
245	30	Vocabolo	Canneto	Montemaggiore
1965	30	Vocabolo	Capanne Montemaggiore	Montemaggiore
1762	30	Vocabolo	Capuzza	Montemaggiore
313	30	Vocabolo	Casanuova Montemaggiore	Montemaggiore
1988	30	Vocabolo	Casella Montemaggiore	Montemaggiore
2014	30	Vocabolo	Chiesa Montemaggiore	Montemaggiore
1924	30	Vocabolo	Cinque Faggi	Montemaggiore
2029	30	Vocabolo	Colle Montemaggiore	Montemaggiore

## ELENCO DEI TOPONIMI RICOMPRESI IN CIASCUN BACINO DI UTENZA

<b>Progressivi Ag. Terr.</b>	<b>ID_BACINO DI UTENZA</b>	<b>TOPONIMO</b>		<b>LOCALITA'</b>
648	30	Vocabolo	Fattoria	Montemaggiore
676	30	Vocabolo	Fontanelle	Montemaggiore
1809	30	Vocabolo	Gesi	Montemaggiore
1812	30	Vocabolo	Gragnano	Montemaggiore
1832	30	Vocabolo	Le Rote	Montemaggiore
1848	30	Vocabolo	Massalegno	Montemaggiore
2063	30	Vocabolo	Molinaccio	Montemaggiore
2067	30	Vocabolo	Molinello Montemaggiore	Montemaggiore
2300	30	Vocabolo	Montemaggiore	Montemaggiore
2103	30	Vocabolo	Palazzo Montemaggiore	Montemaggiore
2264	30	Vocabolo	Petrara Montemaggiore	Montemaggiore
1173	30	Vocabolo	Petricci	Montemaggiore
1856	30	Vocabolo	Pian della Volla	Montemaggiore
1855	30	Vocabolo	Pinco	Montemaggiore
1854	30	Vocabolo	Ragno	Montemaggiore
1273	30	Vocabolo	Ranco	Montemaggiore
9999999	30	Vocabolo	Sangallo	Montemaggiore
2235	30	Vocabolo	Prati	San Giovanni Vignolle
736	30	Vocabolo	Galfarino	Sasso
1831	30	Vocabolo	Le Pescare	Sasso





**Legenda**

- Superstrada E45
- FCU
- AREE DI ATTESA
- Aree Sicure
- Corsi d'Acqua
- Viabilità
- Tratti critici del sistema viario

**Denominazione Bacini di Utenza**




- id\_10 - LERCHI
- id\_17 - CAPOLUOGO (ZONA NORD STADIO - CAVAGLIONE NORD) - NUVOLE
- id\_31 - MONTESCA
- id\_32 - CAPOLUOGO (PESCI D'ORO)







LOCALIZZAZIONE DELLE AREE DI ATTESA E DELLE PRINCIPALI AREE SICURE DEL BACINO DI UTENZA:

**LERCHI (ID 10)** Frazioni Geografiche: Lerchi - Nuvole - Uppiano

Estratto - Tavola n. 4.6

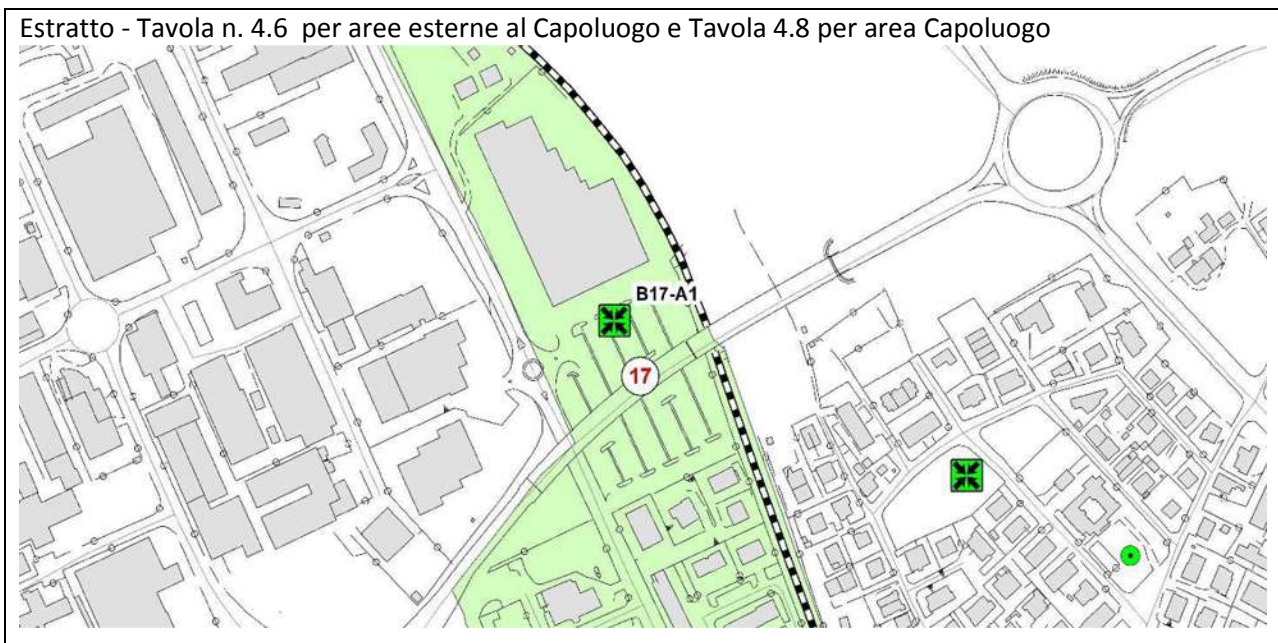


-  AREA DI ATTESA
-  AREA SICURA
-  TRATTI CRITICI DEL SISTEMA VIARIO

<p>AREA DI ATTESA</p> 	<p><i>Id_Area</i> <b>B10-A1</b> </p>	<p><i>Id_Bacino</i> <b>10</b></p>
<p><i>Denominazione:</i> <b>Parcheggio e Area Verde pubblici</b></p>		
<p><i>Ubicazione:</i> <b>Lerchi, Via Toscana – Via Tevere</b></p>		
<p><i>Accessibilità:</i> <b>Libera</b></p>		
<p>AREA SICURA</p> 	<p><i>Id_Area</i> <b>B10-A2</b> </p>	<p><i>Id_Bacino</i> <b>10</b></p>
<p><i>Denominazione:</i> <b>Parcheggio pubblico</b></p>		
<p><i>Ubicazione:</i> <b>Lerchi, Via del Falegname</b></p>		
<p><i>Accessibilità:</i> <b>Libera</b></p>		
<p>AREA SICURA</p> 	<p><i>Id_Area</i> <b>B10-A3</b> </p>	<p><i>Id_Bacino</i> <b>10</b></p>
<p><i>Denominazione:</i> <b>Campo da Calcio e area attrezzata</b></p>		
<p><i>Ubicazione:</i> <b>Lerchi, Via Toscana</b></p>		
<p><i>Accessibilità:</i> <b>Condizionata all'apertura cancelli – utilizzabile anche come Area di Assistenza mediante montaggio tende</b></p>		

LOCALIZZAZIONE DELLE AREE DI ATTESA E DELLE PRINCIPALI AREE SICURE DEL BACINO DI UTENZA:  
**CAPOLUOGO (ZONA NORD STADIO – CAVAGLIONE NORD) – NUVOLE (ID 17)**  
 (Frazioni Geografiche: Capoluogo – Nuvolesse)

Estratto - Tavola n. 4.6 per aree esterne al Capoluogo e Tavola 4.8 per area Capoluogo



AREA DI ATTESA



TRATTI CRITICI DEL SISTEMA VIARIO

AREA DI ATTESA



*Id\_Area* B17-A1



*Id\_Bacino* 17

*Denominazione:* **Parcheggio pubblico Centro Commerciale Castello**

*Ubicazione:* **Capoluogo, Via Pier della Francesca**

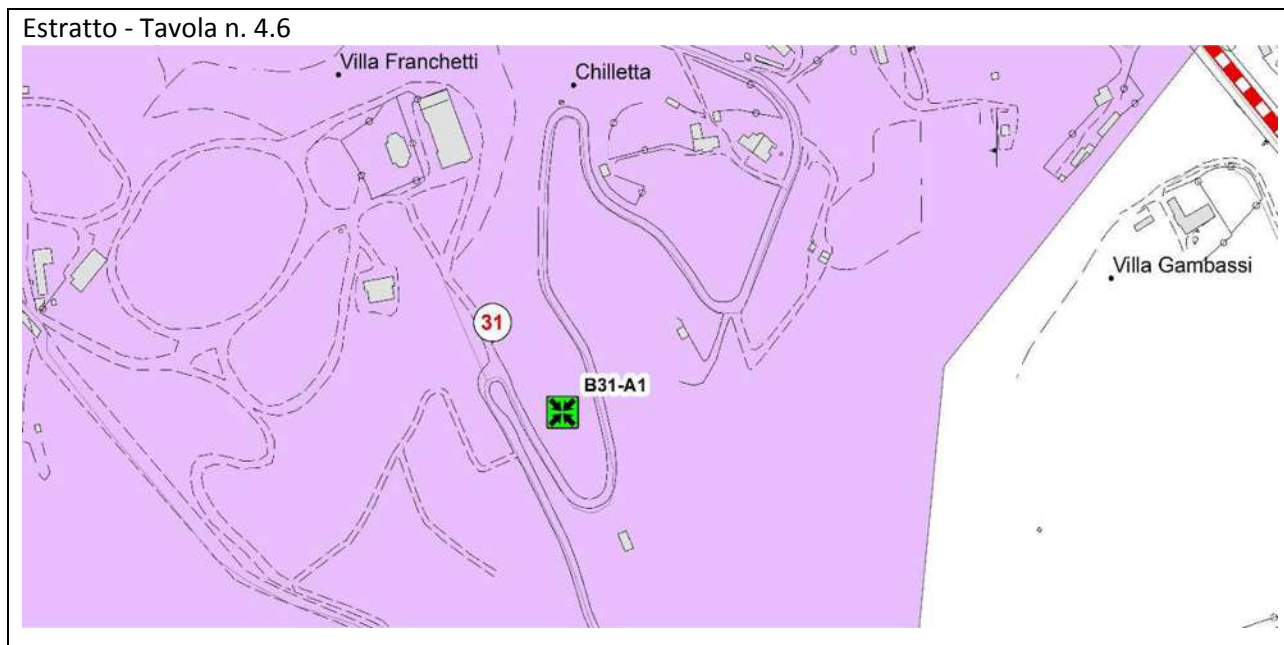
*Accessibilità:* **Libera**

Utilizzo con esclusione dell'area sottostante il viadotto della Variante Apechiese

LOCALIZZAZIONE DELLE AREE DI ATTESA E DELLE PRINCIPALI AREE SICURE DEL BACINO DI UTENZA:

**MONTESCA (ID 31)**



(Frazioni Geografiche: Montesca – Uppiano)



AREA DI ATTESA



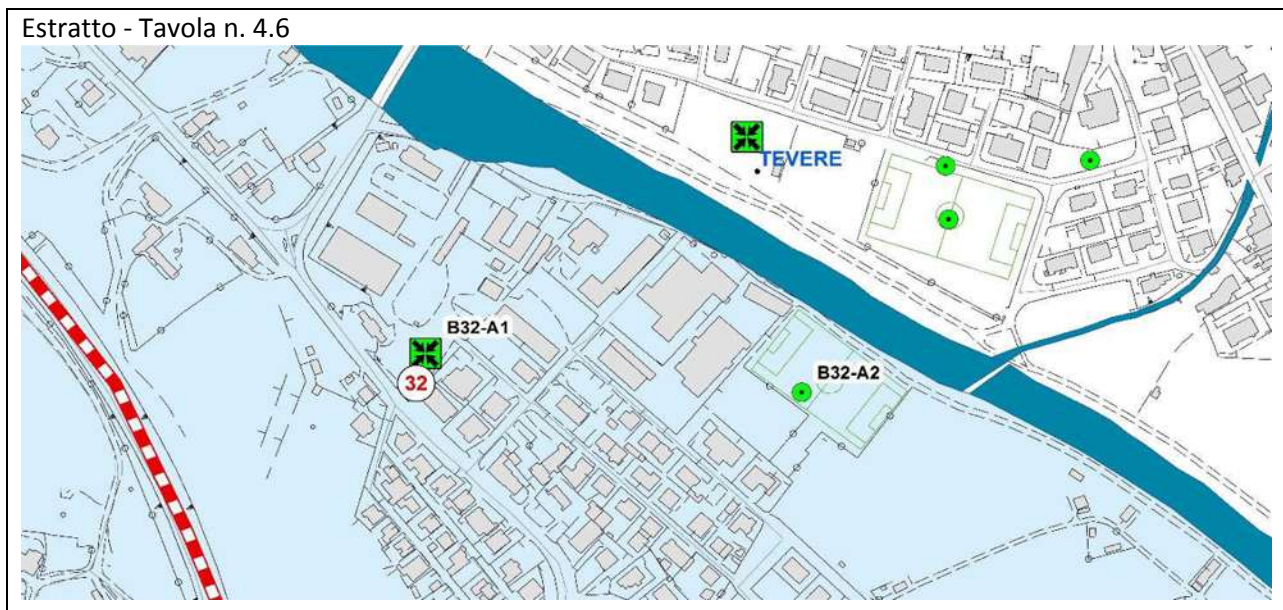
TRATTI CRITICI DEL SISTEMA VIARIO

<p>AREA DI ATTESA</p> 	<p>Id_Area <b>B31-A1</b> </p>	<p>Id_Bacino <b>31</b></p>
	<p>Denominazione: <b>Parcheggio pubblico Villa Montesca</b></p>	
	<p>Ubicazione: <b>Montesca, Strada Provinciale di M. S. Maria Tiberina n.103</b></p>	
	<p>Accessibilità: <b>Libera</b></p>	

LOCALIZZAZIONE DELLE AREE DI ATTESA E DELLE PRINCIPALI AREE SICURE DEL BACINO DI UTENZA

**CAPOLUOGO (PESCI D'ORO) (ID 32)**

(Frazioni Geografiche: Capoluogo Pesci D'Oro - Montesca - Popolo - San Paterniano)




AREA DI ATTESA




AREA SICURA



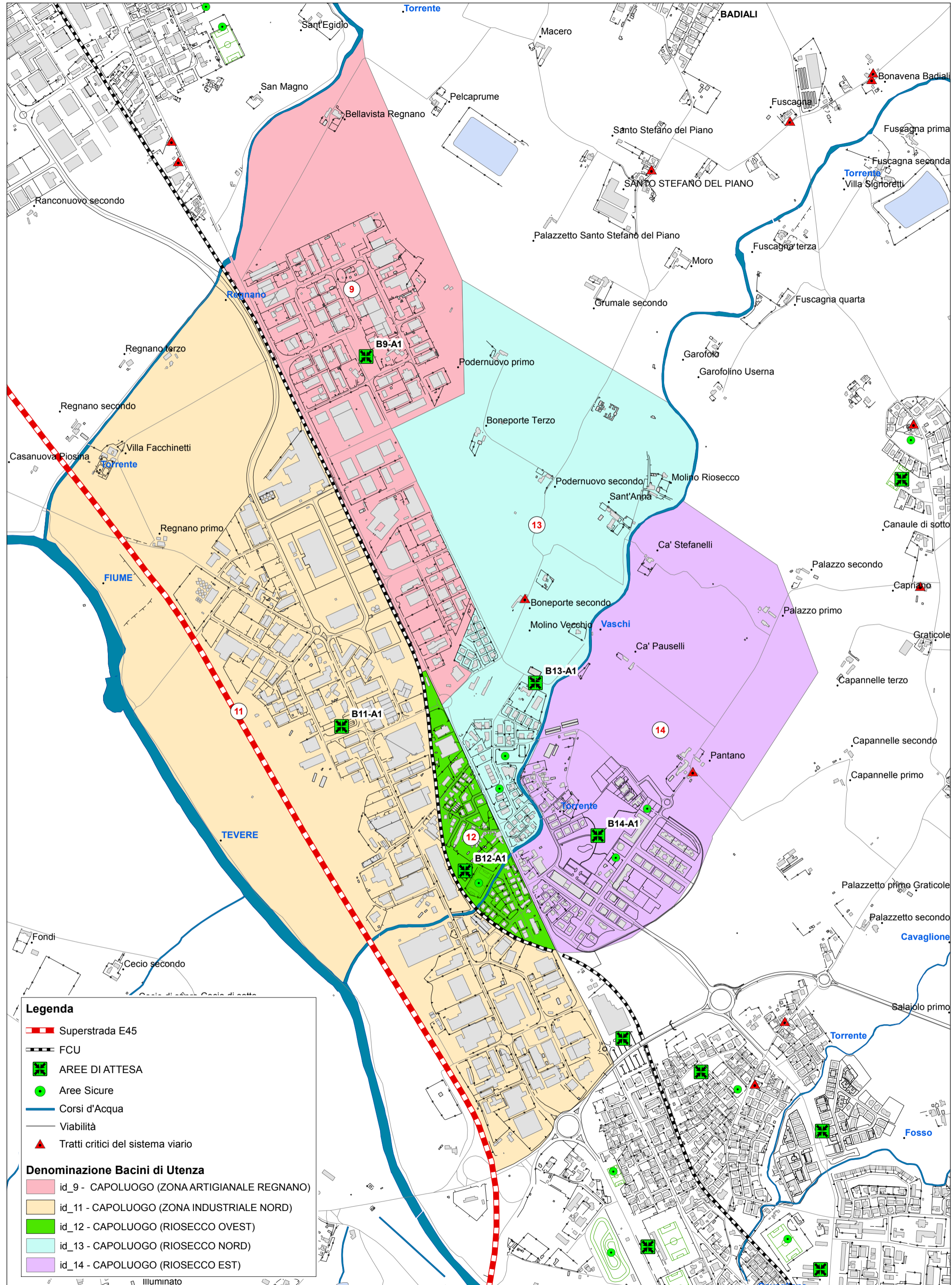
TRATTI CRITICI DEL SISTEMA VIARIO

<p>AREA DI ATTESA</p>	<p>Id_Area <b>B32-A1</b> </p>	<p>Id_Bacino <b>32</b></p>
	<p>Denominazione: <b>Area Verde pubblico</b></p>	
	<p>Ubicazione: <b>Capoluogo, Via Cortonese</b></p>	
	<p>Accessibilità: <b>Libera</b></p>	

<p>AREA SICURA</p>	<p>Id_Area <b>B32-A2</b> </p>	<p>Id_Bacino <b>32</b></p>
	<p>Denominazione: <b>Campo da Calcio Pesci D'Oro</b></p>	
	<p>Ubicazione: <b>Capoluogo, Via Fratelli Bioli</b></p>	
	<p>Accessibilità: <b>Libera l'antistante l'area del Campo da Calcio. Condizionata quella del Campo all'apertura cancelli – utilizzabile anche come Area di Assistenza mediante montaggio tende</b></p>	

Progressivi Ag. Terr.	ID_BACINO DI UTENZA	TOPONIMO		LOCALITA'
1705	10	Vocabolo	Biturrita	Lerchi
290	10	Vocabolo	Casa Argentina	Lerchi
1978	10	Vocabolo	Casanuova Lerchi	Lerchi
2260	10	Vocabolo	Casenuove Lerchi	Lerchi
357	10	Vocabolo	Cecio secondo	Lerchi
2023	10	Vocabolo	Colcello Lerchi	Lerchi
454	10	Vocabolo	Cugnano	Lerchi
673	10	Vocabolo	Fondi	Lerchi
1804	10	Vocabolo	Fontanelle di sopra	Lerchi
1803	10	Vocabolo	Fontanelle di sotto	Lerchi
2038	10	Vocabolo	Fontanelle Lerchi	Lerchi
688	10	Vocabolo	Fornace prima	Lerchi
2040	10	Vocabolo	Fornace seconda Lerchi	Lerchi
2041	10	Vocabolo	Fosso Lerchi	Lerchi
719	10	Vocabolo	Fraternita	Lerchi
892	10	Vocabolo	La Macchia	Lerchi
0	10	<b>Centro Abitato</b>	<b>Lerchi</b>	Lerchi
1929	10	Vocabolo	Lerchi primo	Lerchi
2083	10	Vocabolo	Palazzetto Lerchi	Lerchi
2113	10	Vocabolo	Palazzo Lerchi	Lerchi
2132	10	Vocabolo	Podernuovo Lerchi	Lerchi
1260	10	Vocabolo	Pulcino	Lerchi
2142	10	Vocabolo	San Lorenzo	Lerchi
1906	10	Vocabolo	Scarzola Seconda	Lerchi
1914	10	Vocabolo	Talacchio	Lerchi
1571	10	Vocabolo	Via del Prete	Lerchi
1595	10	Vocabolo	Villa Mancini	Lerchi
181	10	Vocabolo	Ca' di Bencio	Nuvole
355	10	Vocabolo	Cecio di sopra	Nuvole
356	10	Vocabolo	Cecio di sotto	Nuvole
1930	10	Vocabolo	Cecio primo	Nuvole
453	10	Vocabolo	Cuccio	Nuvole
455	10	Vocabolo	Cugnano di sopra	Nuvole
2092	10	Vocabolo	Palazzetto primo	Nuvole
2145	10	Vocabolo	San Martino	Nuvole
1863	10	Vocabolo	Varzo	Nuvole
1736	10	Vocabolo	Campo primo	Uppiano
1737	10	Vocabolo	Campo terzo	Uppiano
<b>-----</b>				
1435	17	Vocabolo	Scatena	Montesca
1943	17	Vocabolo	Barca Nuvole	Nuvole
128	17	Vocabolo	Bonriposo	Nuvole
1954	17	Vocabolo	Bosco	Nuvole
168	17	Vocabolo	Ca' dei Cigni	Nuvole
192	17	Vocabolo	Ca' di Tarquinia	Nuvole
1983	17	Vocabolo	Casenuove	Nuvole
343	17	Vocabolo	Casuccia	Nuvole
675	17	Vocabolo	Fontana	Nuvole
686	17	Vocabolo	Fontina	Nuvole
2044	17	Vocabolo	Giardino Nuvole	Nuvole
1819	17	Vocabolo	Illuminato	Nuvole
950	17	Vocabolo	Maciareto	Nuvole
1862	17	Vocabolo	Nuvole di sotto	Nuvole
2095	17	Vocabolo	Palazzetto secondo	Nuvole
1191	17	Vocabolo	Picchetto	Nuvole
1396	17	Vocabolo	Santa Caterina	Nuvole
2161	17	Vocabolo	Teverina Nuvole	Nuvole
2161	17	Vocabolo	Teverina Nuvole	Nuvole

Progressivi Ag. Terr.	ID_BACINO DI UTENZA	TOPONIMO		LOCALITA'
1521	17	Vocabolo	Torretta	Nuvole
1575	17	Vocabolo	Vignale di sopra	Nuvole
2169	17	Vocabolo	Vignale Nuvole	Nuvole
1604	17	Vocabolo	Villa Torrioli	Nuvole
385	31	Vocabolo	Chilletta	Montesca
1060	31	Vocabolo	Montesca	Montesca
855	31	Vocabolo	Ripetta primo	Montesca
1554	31	Vocabolo	Valdiranco	Montesca
1592	31	Vocabolo	Villa Franchetti	Montesca
178	31	Vocabolo	Ca' di Baldo	Uppiano
269	31	Vocabolo	Cappuccio	Uppiano
1769	31	Vocabolo	Castagno	Uppiano
720	31	Vocabolo	Frattegiare	Uppiano
869	31	Vocabolo	Il Sodo	Uppiano
910	31	Vocabolo	Le Greppe	Uppiano
1652	31	Vocabolo	Montarnato	Uppiano
1248	31	Vocabolo	Pratacci	Uppiano
1540	31	<b>Nucleo Abitato</b>	<b>Uppiano</b>	Uppiano
864	31	Vocabolo	Uppiano secondo	Uppiano
109	32	Vocabolo	Bicicatta seconda	Montesca
196	32	Vocabolo	Ca' Faggese	Montesca
291	32	Vocabolo	Casa Bianca	Montesca
1766	32	Vocabolo	Casalsole	Montesca
2050	32	Vocabolo	Fornace Montesca	Montesca
1505	32	Vocabolo	Teverina	Montesca
1593	32	Vocabolo	Villa Gambassi	Montesca
2294	32	Vocabolo	Spoletino	Popolo
71	32	Vocabolo	Balducce	Popolo
1701	32	Vocabolo	Bicicatta prima	Popolo
119	32	Vocabolo	Boccia	Popolo
124	32	Vocabolo	Bolgiano	Popolo
1708	32	Vocabolo	Borchia	Popolo
955	32	Vocabolo	Madonna del Popolo	Popolo
2086	32	Vocabolo	Palazzetto Popolo	Popolo
2100	32	Vocabolo	Palazzina Popolo	Popolo
1238	32	Vocabolo	Popolo	Popolo
1879	32	Vocabolo	Ributio secondo	Popolo
1878	32	Vocabolo	Verzano	Popolo
1594	32	Vocabolo	Villa Giuseppina	Popolo
1607	32	Vocabolo	Villa Zanchi	Popolo
330	32	Vocabolo	Castellaccio	San Paterniano
1772	32	Vocabolo	Centoia Primo	San Paterniano
365	32	Vocabolo	Centoia Seconda	San Paterniano
1770	32	Vocabolo	Centoia Terza	San Paterniano
1771	32	Vocabolo	Centoia Vecchia	San Paterniano
2017	32	Vocabolo	Chiesa San Paterniano	San Paterniano
1931	32	Vocabolo	Lamati	San Paterniano
975	32	Vocabolo	Marcheggiane	San Paterniano
1041	32	Vocabolo	Monini	San Paterniano
1868	32	Vocabolo	Palazzina prima	San Paterniano
1933	32	Vocabolo	Podere	San Paterniano
1884	32	Vocabolo	Ributio	San Paterniano
854	32	Vocabolo	Ributio primo	San Paterniano
1373	32	Vocabolo	San Paterniano primo	San Paterniano
1899	32	Vocabolo	San Paterniano secondo	San Paterniano
2156	32	Vocabolo	Scuola San Paterniano	San Paterniano
1838	32	Vocabolo	Spazzavento primo	San Paterniano
1932	32	Vocabolo	Spazzavento secondo	San Paterniano



**Legenda**

- Superstrada E45
- FCU
- AREE DI ATTESA
- Aree Sicure
- Corsi d'Acqua
- Viabilità
- Tratti critici del sistema viario

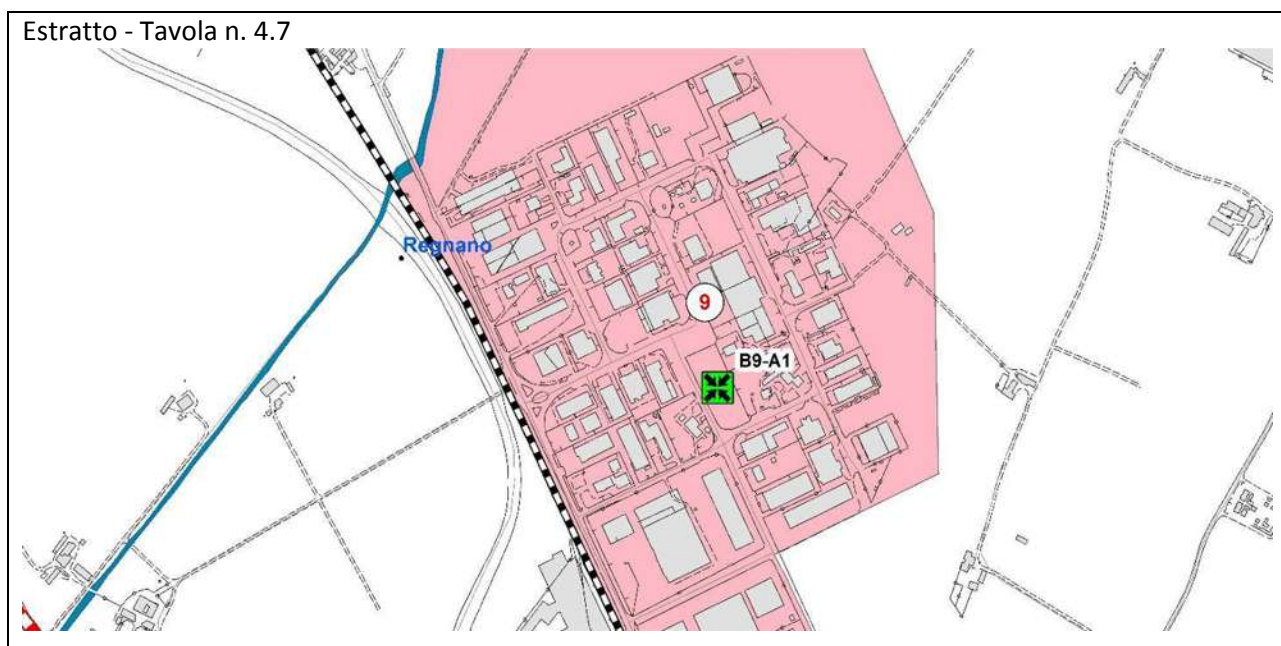
**Denominazione Bacini di Utanza**

- id\_9 - CAPOLUOGO (ZONA ARTIGIANALE REGNANO)
- id\_11 - CAPOLUOGO (ZONA INDUSTRIALE NORD)
- id\_12 - CAPOLUOGO (RIOSECCO OVEST)
- id\_13 - CAPOLUOGO (RIOSECCO NORD)
- id\_14 - CAPOLUOGO (RIOSECCO EST)







LOCALIZZAZIONE DELLE AREE DI ATTESA E DELLE PRINCIPALI AREE SICURE DEL BACINO DI UTENZA:  
**CAPOLUOGO (ZONA ARTIGIANALE REGNANO) (ID 9)**  
 (Frazioni Geografiche: Regnano – Riosecco)



AREA DI ATTESA

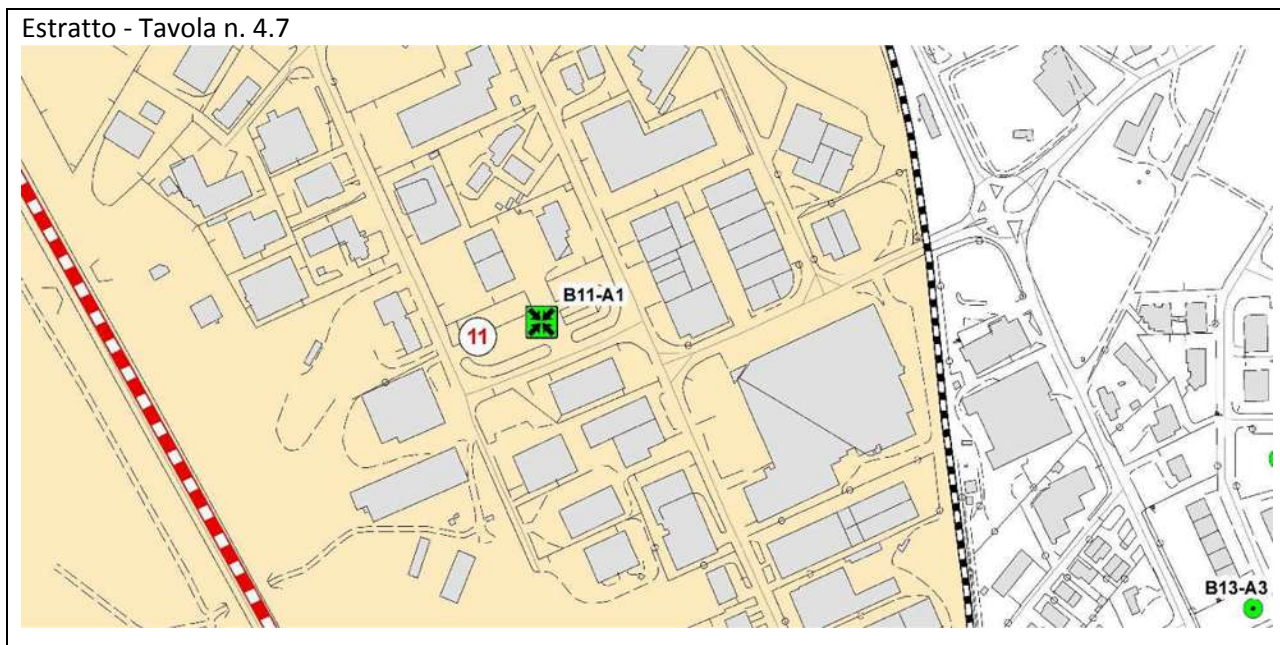


TRATTI CRITICI DEL SISTEMA VIARIO

AREA DI ATTESA 	Id_Area <b>B9-A1</b>		Id_Bacino <b>9</b>
	Denominazione: <b>Parcheggio pubblico</b>		
	Ubicazione: <b>Capoluogo, Regnano Via Giovan Battista Venturelli</b>		
	Accessibilità: <b>Libera</b>		

LOCALIZZAZIONE DELLE AREE DI ATTESA E DELLE PRINCIPALI AREE SICURE DEL BACINO DI UTENZA:  
**CAPOLUOGO (ZONA INDUSTRIALE NORD) (ID 11)**  
 (Frazione Geografica: Capoluogo - Regnano)

Estratto - Tavola n. 4.7



AREA DI ATTESA



TRATTI CRITICI DEL SISTEMA VIARIO

AREA DI ATTESA



*Id\_Area* **B11-A1**



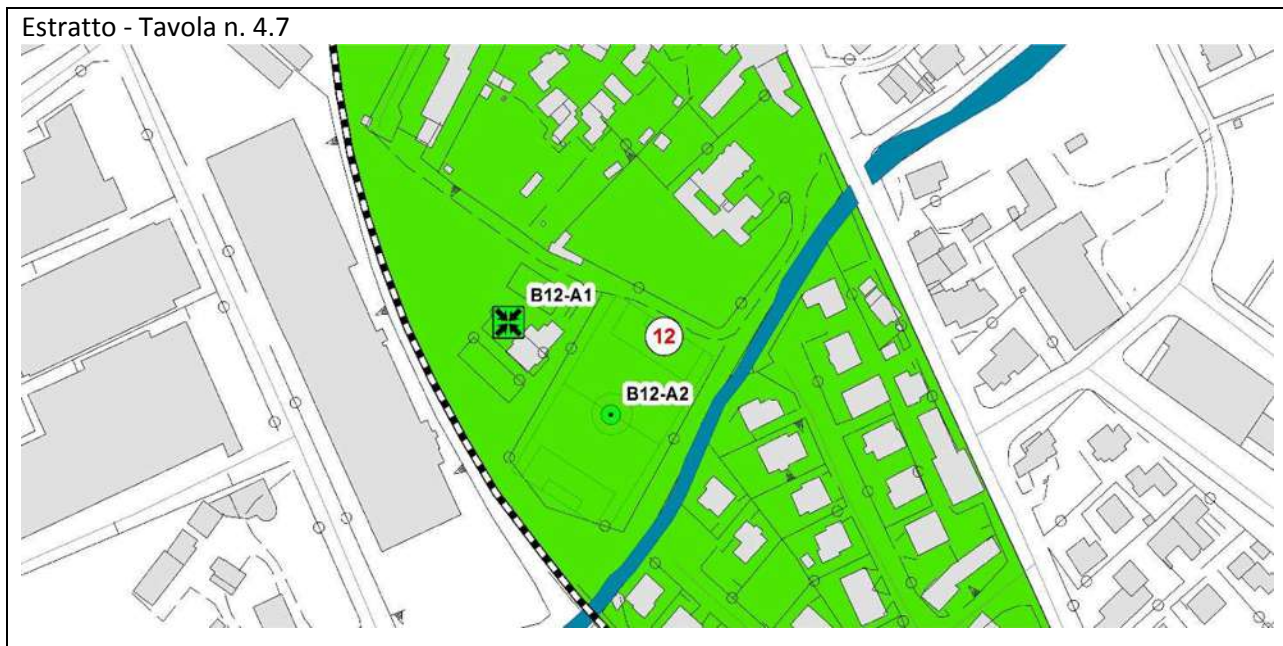
*Id\_Bacino* **11**




*Denominazione:* **Parcheggio pubblico**



*Ubicazione:* **Capoluogo, Via Georges Sorel**



*Accessibilità:* **Libera**

LOCALIZZAZIONE DELLE AREE DI ATTESA E DELLE PRINCIPALI AREE SICURE DEL BACINO DI UTENZA:  
**CAPOLUOGO (RIOSECCO OVEST) (ID 12)**

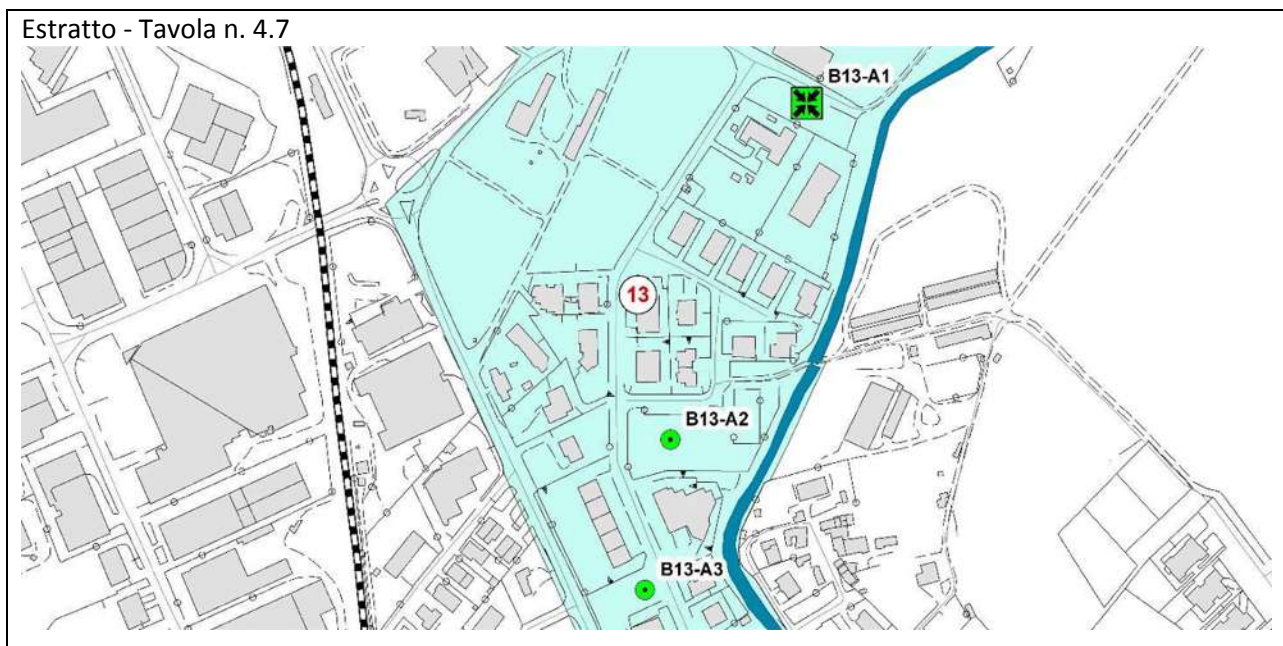





-  AREA DI ATTESA
-  AREA SICURA
-  TRATTI CRITICI DEL SISTEMA VIARIO







<p>AREA DI ATTESA</p> 	<p><i>Id_Area</i> <b>B12-A1</b> </p>	<p><i>Id_Bacino</i> <b>12</b></p>
	<p><i>Denominazione:</i> <b>Area Verde attrezzata</b></p>	
	<p><i>Ubicazione:</i> <b>Capoluogo, Viale Romagna</b></p>	
	<p><i>Accessibilità:</i> <b>Libera</b></p>	

<p>AREA SICURA</p> 	<p><i>Id_Area</i> <b>B12-A2</b> </p>	<p><i>Id_Bacino</i> <b>12</b></p>
	<p><i>Denominazione:</i> <b>Campo da Calcio</b></p>	
	<p><i>Ubicazione:</i> <b>Capoluogo, Viale Romagna</b></p>	
	<p><i>Accessibilità:</i> <b>Condizionata all'apertura cancelli</b></p>	

LOCALIZZAZIONE DELLE AREE DI ATTESA E DELLE PRINCIPALI AREE SICURE DEL BACINO DI UTENZA:  
**CAPOLUOGO (RIOSECCO NORD) (ID 13)**






-  AREA DI ATTESA
-  AREA SICURA
-  TRATTI CRITICI DEL SISTEMA VIARIO

<p>AREA DI ATTESA</p> 	<p><i>Id_Area</i> <b>B13-A1</b> </p>	<p><i>Id_Bacino</i> <b>13</b></p> <p><i>Denominazione:</i> <b>Parcheggio pubblico Scuola Elementare</b></p> <p><i>Ubicazione:</i> <b>Capoluogo, Via Don Lorenzo Milani</b></p> <p><i>Accessibilità:</i> <b>Libera</b></p>
<p>AREA SICURA</p> 	<p><i>Id_Area</i> <b>B13-A2</b> </p>	<p><i>Id_Bacino</i> <b>13</b></p> <p><i>Denominazione:</i> <b>Area Verde pubblico</b></p> <p><i>Ubicazione:</i> <b>Capoluogo, Via Don Lorenzo Milani</b></p> <p><i>Accessibilità:</i> <b>Libera</b></p>
<p>AREA SICURA</p> 	<p><i>Id_Area</i> <b>B13-A3</b> </p>	<p><i>Id_Bacino</i> <b>13</b></p> <p><i>Denominazione:</i> <b>Piazza</b></p> <p><i>Ubicazione:</i> <b>Capoluogo, Via Don Lorenzo Milani</b></p> <p><i>Accessibilità:</i> <b>Libera</b></p>

LOCALIZZAZIONE DELLE AREE DI ATTESA E DELLE PRINCIPALI AREE SICURE DEL BACINO DI UTENZA:  
**CAPOLUOGO (RIOSECCO EST) (ID 14)**

Estratto - Tavola n. 4.7



-  AREA DI ATTESA
-  AREA SICURA
-  TRATTI CRITICI DEL SISTEMA VIARIO

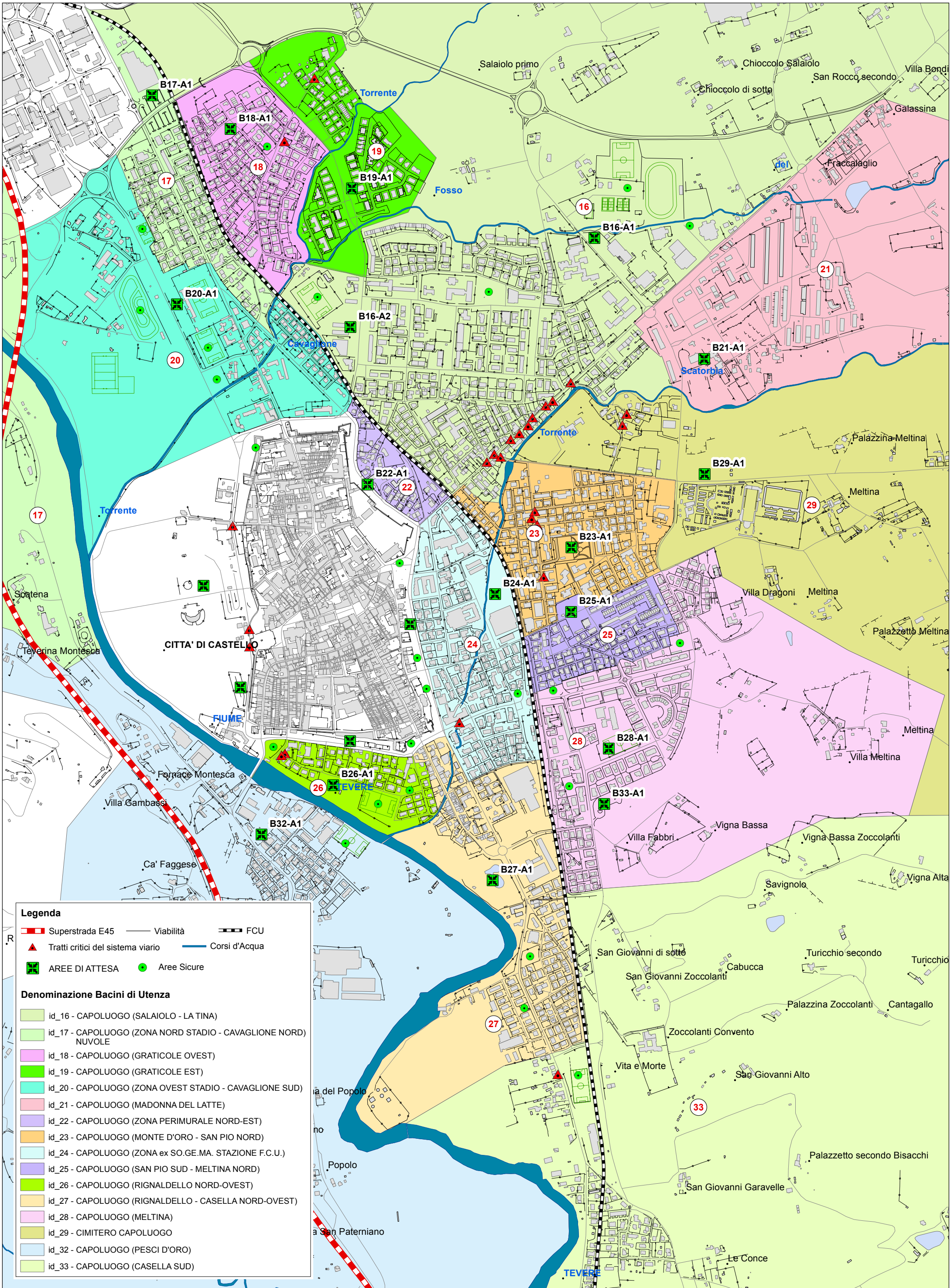
<p>AREA DI ATTESA</p> 	<p><i>Id_Area</i> <b>B14-A1</b> </p> <p><i>Id_Bacino</i> <b>14</b></p>	<p><i>Denominazione:</i> <b>Parcheggio e Parco pubblici</b></p> <p><i>Ubicazione:</i> <b>Capoluogo, Via dei Pioppi</b></p> <p><i>Accessibilità:</i> <b>Libera</b></p>
<p>AREA SICURA</p> 	<p><i>Id_Area</i> <b>B14-A2</b> </p> <p><i>Id_Bacino</i> <b>14</b></p>	<p><i>Denominazione:</i> <b>Parcheggio pubblico</b></p> <p><i>Ubicazione:</i> <b>Capoluogo, Via degli Aceri</b></p> <p><i>Accessibilità:</i> <b>Libera</b></p>
<p>AREA SICURA</p> 	<p><i>Id_Area</i> <b>B14-A3</b> </p> <p><i>Id_Bacino</i> <b>14</b></p>	<p><i>Denominazione:</i> <b>Parcheggio pubblico</b></p> <p><i>Ubicazione:</i> <b>Capoluogo, Via dei Tigli</b></p> <p><i>Accessibilità:</i> <b>Libera</b></p>

## ELENCO DEI TOPONIMI RICOMPRESI IN CIASCUN BACINO DI UTENZA

Progressivi Ag_Terr.	ID_BACINO DI UTENZA	TOPONIMO	DENOMINAZIONE BACINO DI UTENZA
1644	9	VIA BITURGENSE	CAPOLUOGO (ZONA ARTIGIANALE REGNANO)
1640	9	VIA GIOVAN BATTISTA VENTURELLI	CAPOLUOGO (ZONA ARTIGIANALE REGNANO)
796	9	VIA GIUSEPPE ANTONIUCCI	CAPOLUOGO (ZONA ARTIGIANALE REGNANO)
799	9	VIA GIUSEPPE BECCARI	CAPOLUOGO (ZONA ARTIGIANALE REGNANO)
923	9	VIA LIGURIA	CAPOLUOGO (ZONA ARTIGIANALE REGNANO)
1195	9	VIA PIEMONTE	CAPOLUOGO (ZONA ARTIGIANALE REGNANO)
1457	9	VIA SICILIA	CAPOLUOGO (ZONA ARTIGIANALE REGNANO)
1312	9	VIALE ROMAGNA	CAPOLUOGO (ZONA ARTIGIANALE REGNANO)
1944	9	Vocabolo Bellavista Regnano	CAPOLUOGO (ZONA ARTIGIANALE REGNANO)
1146	11	PIAZZA PAPA GIOVANNI VENTITREESIMO	CAPOLUOGO (ZONA INDUSTRIALE NORD)
7	11	VIA ACHILLE GRANDI	CAPOLUOGO (ZONA INDUSTRIALE NORD)
61	11	VIA ASPROMONTE BUCCHI	CAPOLUOGO (ZONA INDUSTRIALE NORD)
9999	11	VIA BERTRAND RUSSEL	CAPOLUOGO (ZONA INDUSTRIALE NORD)
204	11	VIA CADUTI DEL LAVORO	CAPOLUOGO (ZONA INDUSTRIALE NORD)
626	11	VIA ENRICO MATTEI	CAPOLUOGO (ZONA INDUSTRIALE NORD)
750	11	VIA GEORGES SOREL	CAPOLUOGO (ZONA INDUSTRIALE NORD)
801	11	VIA GIUSEPPE DI VITTORIO	CAPOLUOGO (ZONA INDUSTRIALE NORD)
1678	11	VIA MARTIRI DELLE FOIBE	CAPOLUOGO (ZONA INDUSTRIALE NORD)
1144	11	VIA PAOLO BORSELLINO	CAPOLUOGO (ZONA INDUSTRIALE NORD)
1197	11	VIA PIER DELLA FRANCESCA	CAPOLUOGO (ZONA INDUSTRIALE NORD)
1308	11	VIA RODOLFO MORANDI	CAPOLUOGO (ZONA INDUSTRIALE NORD)
1321	11	VIA ROSA LUXEMBURG	CAPOLUOGO (ZONA INDUSTRIALE NORD)
853	11	Vocabolo Regnano primo	CAPOLUOGO (ZONA INDUSTRIALE NORD)
878	11	Vocabolo Regnano quarto	CAPOLUOGO (ZONA INDUSTRIALE NORD)
1589	11	Vocabolo Villa Facchinetti Regnano	CAPOLUOGO (ZONA INDUSTRIALE NORD)
563	12	VIA DELLA QUERCIA	CAPOLUOGO (RIOSECCO OVEST)
621	12	VIA ELMO PALAZZI	CAPOLUOGO (RIOSECCO OVEST)
626	12	VIA ENRICO MATTEI	CAPOLUOGO (RIOSECCO OVEST)
700	12	VIA FRANCESCO BACONE	CAPOLUOGO (RIOSECCO OVEST)
1144	12	VIA PAOLO BORSELLINO	CAPOLUOGO (RIOSECCO OVEST)
614	12	VIA PRIMO MAZZOLARI	CAPOLUOGO (RIOSECCO OVEST)
1327	12	VIA SACCO E VANZETTI	CAPOLUOGO (RIOSECCO OVEST)
1359	12	VIA SAN GIULIANO	CAPOLUOGO (RIOSECCO OVEST)
1312	12	VIALE ROMAGNA	CAPOLUOGO (RIOSECCO OVEST)
34	13	VIA ANNA KULISCIOFF	CAPOLUOGO (RIOSECCO NORD)
539	13	VIA DEL VASCHI	CAPOLUOGO (RIOSECCO NORD)
563	13	VIA DELLA QUERCIA	CAPOLUOGO (RIOSECCO NORD)
612	13	VIA DON LORENZO MILANI	CAPOLUOGO (RIOSECCO NORD)
626	13	VIA ENRICO MATTEI	CAPOLUOGO (RIOSECCO NORD)
772	13	VIA GIOSUE' CARDUCCI	CAPOLUOGO (RIOSECCO NORD)
1039	13	VIA MOLISE	CAPOLUOGO (RIOSECCO NORD)
1195	13	VIA PIEMONTE	CAPOLUOGO (RIOSECCO NORD)
1359	13	VIA SAN GIULIANO	CAPOLUOGO (RIOSECCO NORD)
623	13	VIALE EMILIA	CAPOLUOGO (RIOSECCO NORD)
926	13	VIALE LOMBARDIA	CAPOLUOGO (RIOSECCO NORD)
1312	13	VIALE ROMAGNA	CAPOLUOGO (RIOSECCO NORD)
127	13	Vocabolo Boneporte secondo	CAPOLUOGO (RIOSECCO NORD)
1707	13	Vocabolo Boneporte Terzo	CAPOLUOGO (RIOSECCO NORD)
2071	13	Vocabolo Molino Riosecco	CAPOLUOGO (RIOSECCO NORD)
1038	13	Vocabolo Molino Vecchio	CAPOLUOGO (RIOSECCO NORD)
1225	13	Vocabolo Podernuovo primo	CAPOLUOGO (RIOSECCO NORD)
1876	13	Vocabolo Podernuovo secondo	CAPOLUOGO (RIOSECCO NORD)

## ELENCO DEI TOPONIMI RICOMPRESI IN CIASCUN BACINO DI UTENZA

<b>Progressivi Ag_Terr.</b>	<b>ID_BACINO DI UTENZA</b>	<b>TOPONIMO</b>	<b>DENOMINAZIONE BACINO DI UTENZA</b>
1414	13	Vocabolo Sant'Anna	CAPOLUOGO (RIOSECCO NORD)
462	14	VIA DEGLI ACERI	CAPOLUOGO (RIOSECCO EST)
1693	14	VIA DEI LECCI	CAPOLUOGO (RIOSECCO EST)
9999	14	VIA DEI PIOPPI	CAPOLUOGO (RIOSECCO EST)
483	14	VIA DEI PLATANI	CAPOLUOGO (RIOSECCO EST)
510	14	VIA DEL LAVORO	CAPOLUOGO (RIOSECCO EST)
584	14	VIA DELLE MAGNOLIE	CAPOLUOGO (RIOSECCO EST)
586	14	VIA DELLE ROBINIE	CAPOLUOGO (RIOSECCO EST)
586	14	VIA DELLE ROBINIE	CAPOLUOGO (RIOSECCO EST)
621	14	VIA ELMO PALAZZI	CAPOLUOGO (RIOSECCO EST)
482	14	VIALE DEI PINI	CAPOLUOGO (RIOSECCO EST)
486	14	VIALE DEI TIGLI	CAPOLUOGO (RIOSECCO EST)
1312	14	VIALE ROMAGNA	CAPOLUOGO (RIOSECCO EST)
200	14	Vocabolo Ca' Pauselli	CAPOLUOGO (RIOSECCO EST)
201	14	Vocabolo Ca' Stefanelli	CAPOLUOGO (RIOSECCO EST)
1121	14	Vocabolo Palazzo primo	CAPOLUOGO (RIOSECCO EST)
1142	14	Vocabolo Pantano	CAPOLUOGO (RIOSECCO EST)

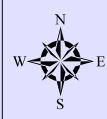


**Legenda**

- Superstrada E45
- Viabilità
- FCU
- Tratti critici del sistema viario
- Corsi d'Acqua
- AREE DI ATTESA
- Aree Sicure

**Denominazione Bacini di Utanza**

- id\_16 - CAPOLUOGO (SALAIOLO - LA TINA)
- id\_17 - CAPOLUOGO (ZONA NORD STADIO - CAVAGLIONE NORD) NUVOLE
- id\_18 - CAPOLUOGO (GRATICOLE OVEST)
- id\_19 - CAPOLUOGO (GRATICOLE EST)
- id\_20 - CAPOLUOGO (ZONA OVEST STADIO - CAVAGLIONE SUD)
- id\_21 - CAPOLUOGO (MADONNA DEL LATTE)
- id\_22 - CAPOLUOGO (ZONA PERIMURALE NORD-EST)
- id\_23 - CAPOLUOGO (MONTE D'ORO - SAN PIO NORD)
- id\_24 - CAPOLUOGO (ZONA ex SO.GE.MA. STAZIONE F.C.U.)
- id\_25 - CAPOLUOGO (SAN PIO SUD - MELTINA NORD)
- id\_26 - CAPOLUOGO (RIGNALDELLO NORD-OVEST)
- id\_27 - CAPOLUOGO (RIGNALDELLO - CASELLA NORD-OVEST)
- id\_28 - CAPOLUOGO (MELTINA)
- id\_29 - CIMITERO CAPOLUOGO
- id\_32 - CAPOLUOGO (PESCI D'ORO)
- id\_33 - CAPOLUOGO (CASELLA SUD)

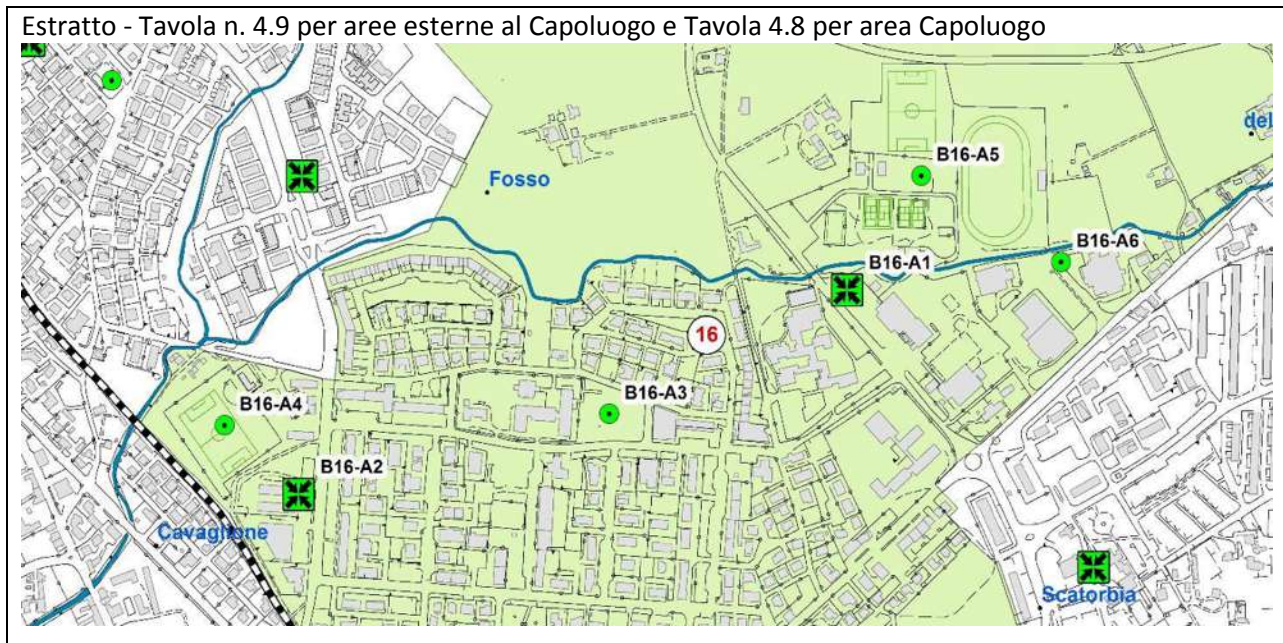









LOCALIZZAZIONE DELLE AREE DI ATTESA E DELLE PRINCIPALI AREE SICURE DEL BACINO DI UTENZA:



**CAPOLUOGO (LA TINA - SALAIOLO) (ID 16)**



(Frazioni Geografiche: Capoluogo "La Tina – Salaiolo" - Belvedere - Graticole - Salaiolo - Userna – Varesina)



-  AREA DI ATTESA
-  AREA SICURA
-  TRATTI CRITICI DEL SISTEMA VIARIO

<p>AREA DI ATTESA</p> 	<p><i>Id_Area</i> B16-A1  <i>Id_Bacino</i> 16</p>
	<p><b>Denominazione: Parcheggi Pubblici Palazzetto dello Sport e Impianti sportivi Belvedere</b></p>
	<p><b>Ubicazione: Capoluogo, Via Federico Engels</b></p>
	<p><b>Accessibilità: Libera</b></p>

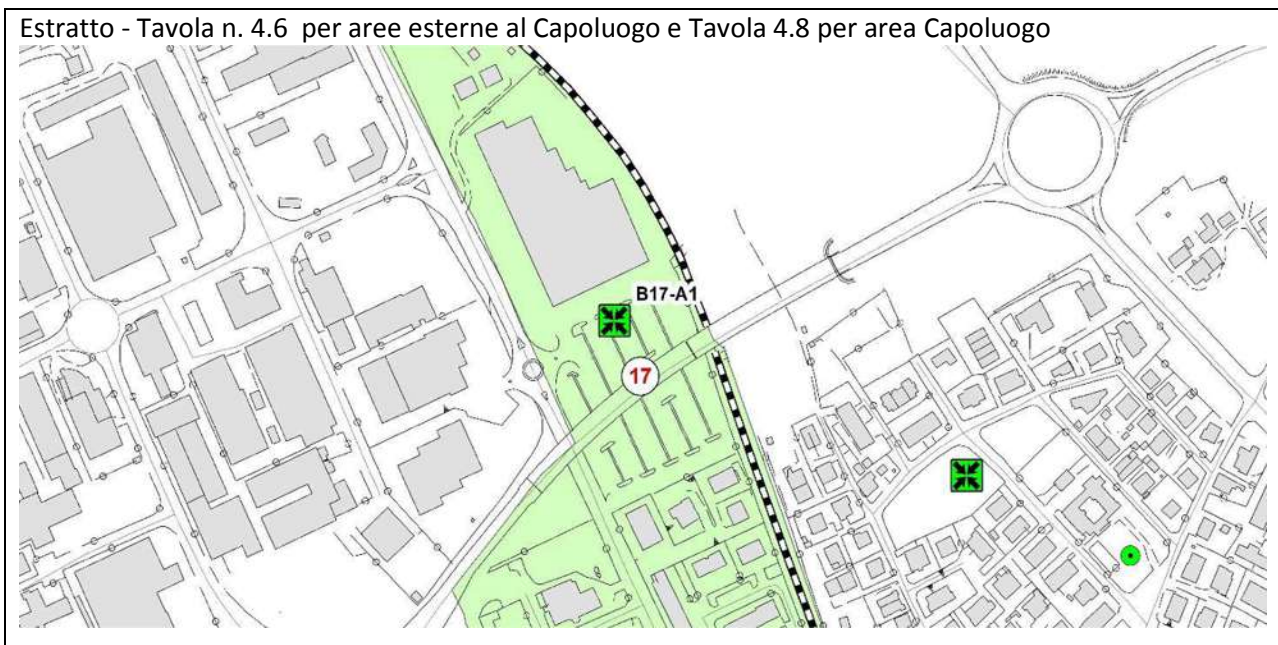
<p>AREA DI ATTESA</p> 	<p><i>Id_Area</i> B16-A2  <i>Id_Bacino</i> 16</p>
	<p><b>Denominazione: Parcheggio e Verde Pubblico</b> (previsto per la sola zona Capoluogo (La Tina – Salaiolo))</p>
	<p><b>Ubicazione: Capoluogo, Via Moncenisio</b></p>
	<p><b>Accessibilità: Libera</b></p>

<p>AREA SICURA</p> 	<p><i>Id_Area</i> B16-A3  <i>Id_Bacino</i> 16</p>
	<p><b>Denominazione: Area Verde Pubblico</b> (previsto per la sola zona Capoluogo (La Tina – Salaiolo))</p>
	<p><b>Ubicazione: Capoluogo, Via Sempione</b></p>
	<p><b>Accessibilità: Libera</b></p>

<p>AREA SICURA</p> 	<p><i>Id_Area</i> <b>B16-A4</b> <span style="color: green;">●</span></p>	<p><i>Id_Bacino</i> <b>16</b></p>
	<p><i>Denominazione:</i> <b>Campo da Calcio</b></p>	
	<p><i>Ubicazione:</i> <b>Capoluogo, Via Cadibona</b></p>	
	<p><i>Accessibilità:</i> <b>Condizionata all'apertura cancelli – utilizzabile anche come Area di Assistenza mediante montaggio tende</b></p>	
<p>AREA SICURA</p> 	<p><i>Id_Area</i> <b>B16-A5</b> <span style="color: green;">●</span></p>	<p><i>Id_Bacino</i> <b>16</b></p>
	<p><i>Denominazione:</i> <b>Impianto Sportivo Belvedere (tennis, calcio, atletica)</b></p>	
	<p><i>Ubicazione:</i> <b>Capoluogo, Via Federico Engels</b></p>	
	<p><i>Accessibilità:</i> <b>Libera - utilizzabile anche come Area di Assistenza mediante montaggio tende</b></p>	
<p>AREA SICURA</p> 	<p><i>Id_Area</i> <b>B16-A6</b> <span style="color: green;">●</span></p>	<p><i>Id_Bacino</i> <b>16</b></p>
	<p><i>Denominazione:</i> <b>Parcheggi Stadio di Atletica e Discoteca F1</b></p>	
	<p><i>Ubicazione:</i> <b>Capoluogo, Via Aldo Bogni</b></p>	
	<p><i>Accessibilità:</i> <b>Libera</b></p>	

LOCALIZZAZIONE DELLE AREE DI ATTESA E DELLE PRINCIPALI AREE SICURE DEL BACINO DI UTENZA:  
**CAPOLUOGO (ZONA NORD STADIO – CAVAGLIONE NORD) – NUVOLE (ID 17)**  
 (Frazioni Geografiche: Capoluogo – Nuvolesse)

Estratto - Tavola n. 4.6 per aree esterne al Capoluogo e Tavola 4.8 per area Capoluogo



AREA DI ATTESA



TRATTI CRITICI DEL SISTEMA VIARIO

AREA DI ATTESA



*Id\_Area* B17-A1



*Id\_Bacino* 17

*Denominazione:* **Parcheggio pubblico Centro Commerciale Castello**

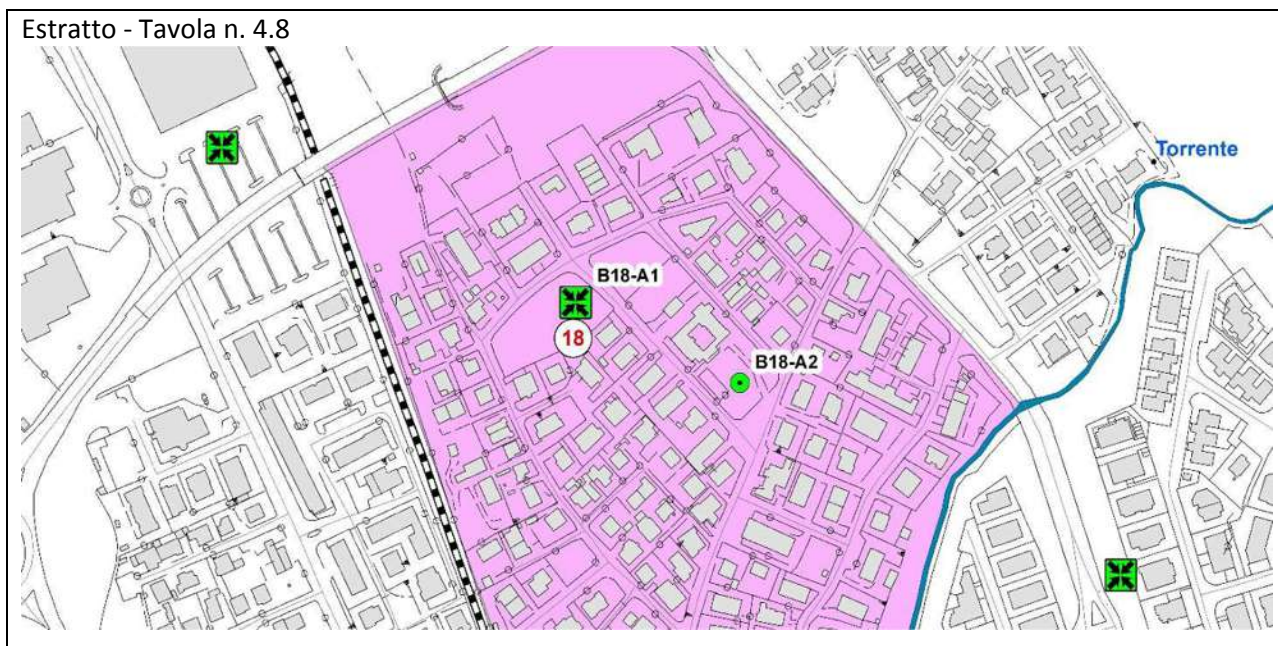
*Ubicazione:* **Capoluogo, Via Pier della Francesca**




*Accessibilità:* **Libera**

Utilizzo con esclusione dell'area sottostante il viadotto della Variante Apechiese

LOCALIZZAZIONE DELLE AREE DI ATTESA E DELLE PRINCIPALI AREE SICURE DEL BACINO DI UTENZA:  
**CAPOLUOGO (GRATICOLE OVEST) (ID 18)**

Estratto - Tavola n. 4.8



-  AREA DI ATTESA
-  AREA SICURA
-  TRATTI CRITICI DEL SISTEMA VIARIO

AREA DI ATTESA



*Id\_Area* **B18-A1**  *Id\_Bacino* **18**

*Denominazione:* **Area Verde attrezzata**

*Ubicazione:* **Capoluogo, Via Guglielmo Baldeschi**

*Accessibilità:* **Libera**

AREA SICURA



*Id\_Area* **B18-A2**  *Id\_Bacino* **18**

*Denominazione:* **Parcheggio e Area Verde pubblici**

*Ubicazione:* **Capoluogo, Via Pieve delle Rose**

*Accessibilità:* **Libera**



LOCALIZZAZIONE DELLE AREE DI ATTESA E DELLE PRINCIPALI AREE SICURE DEL BACINO DI UTENZA:  
**CAPOLUOGO (GRATICILE EST) (ID 19)**



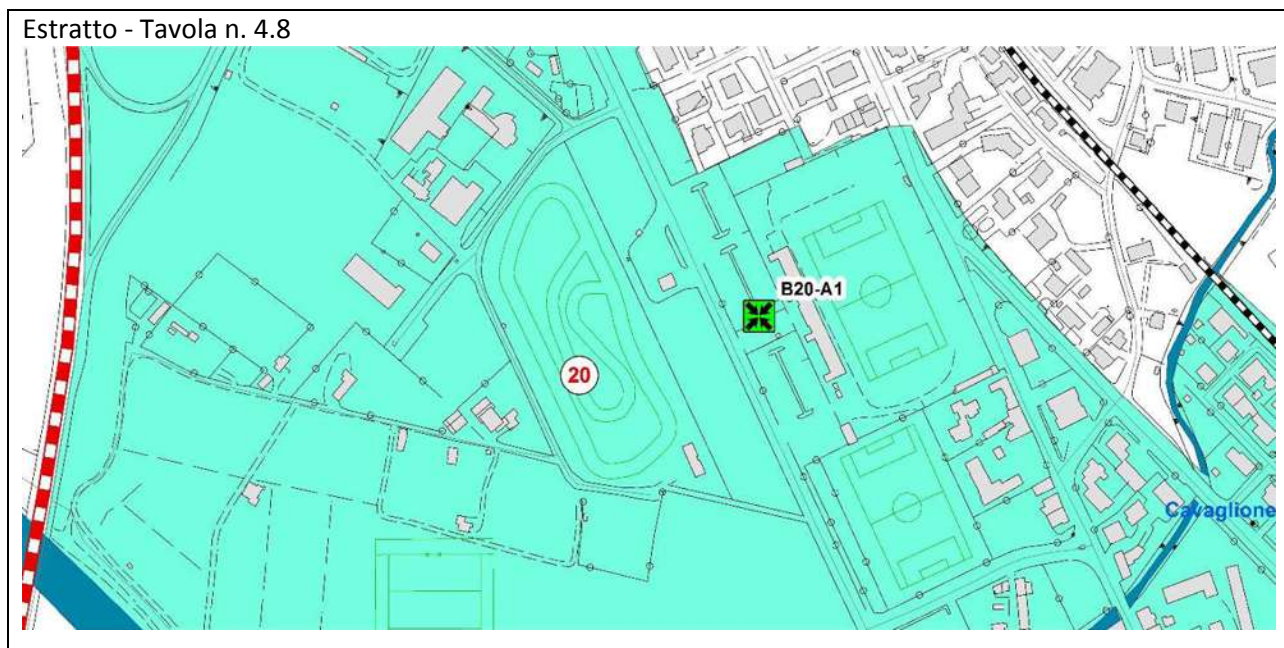
AREA DI ATTESA



TRATTI CRITICI DEL SISTEMA VIARIO

<p>AREA DI ATTESA</p> 	<p><i>Id_Area</i> B19-A1</p>		<p><i>Id_Bacino</i> 19</p>
	<p><i>Denominazione:</i> <b>Parcheggio e Area Verde pubblici</b></p>		
	<p><i>Ubicazione:</i> <b>Capoluogo, Via Angelo Ascani e Via Alfonsine</b></p>		
	<p><i>Accessibilità:</i> <b>Libera</b></p>		



LOCALIZZAZIONE DELLE AREE DI ATTESA E DELLE PRINCIPALI AREE SICURE DEL BACINO DI UTENZA:  
**CAPOLUOGO (STADIO OVEST – CAVAGLIONE SUD) (ID 20)**



AREA DI ATTESA



TRATTI CRITICI DEL SISTEMA VIARIO

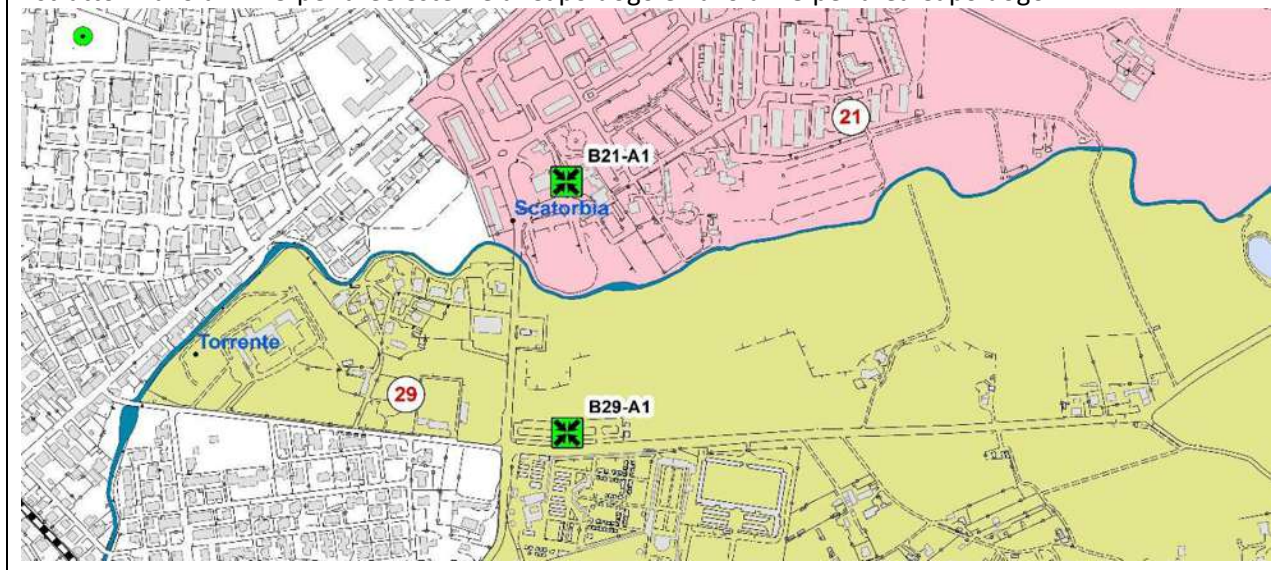
<p>AREA DI ATTESA</p> 	<p><i>Id_Area</i> B20-A1</p>		<p><i>Id_Bacino</i> 20</p>
	<p><i>Denominazione:</i> <b>Parcheggio pubblico Stadio Comunale *</b></p>		
	<p><i>Ubicazione:</i> <b>Capoluogo, Viale Europa</b></p>		
	<p><i>Accessibilità:</i> <b>Libera</b></p>		

(\*) Area utilizzata anche per il bacino del Centro Storico

LOCALIZZAZIONE DELLE AREE DI ATTESA E DELLE PRINCIPALI AREE SICURE DEL BACINO DI UTENZA:

- **CAPOLUOGO (MADONNA DEL LATTE) (ID 21)** Frazioni Geografiche: Capoluogo – Belvedere - Fontecchio
- **CAPOLUOGO (CIMITERO) (ID 29)** Frazioni Geografiche: Capoluogo - Barzotti - Bisacchi - Fontecchio - Meltina - Varesina



Estratto - Tavola n. 4.9 per aree esterne al Capoluogo e Tavola 4.8 per area Capoluogo





AREA DI ATTESA

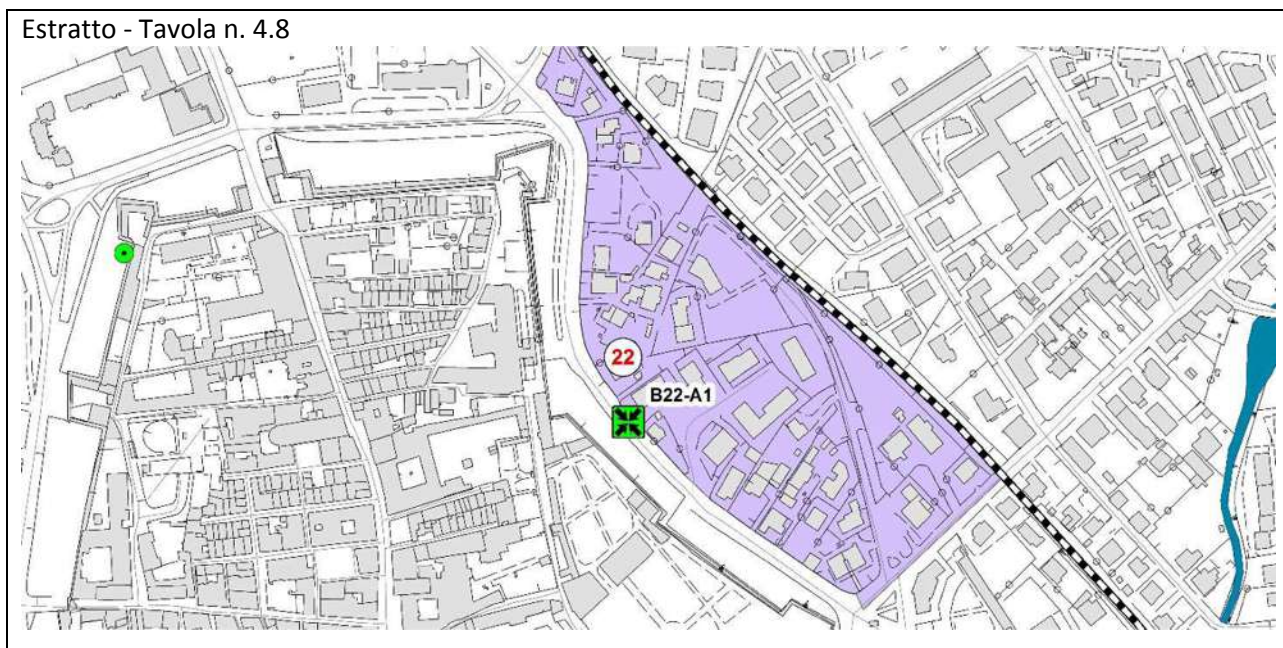


TRATTI CRITICI DEL SISTEMA VIARIO



<p>AREA DI ATTESA</p> 	<p>Id_Area <b>B21-A1</b> </p>	<p>Id_Bacino <b>21</b></p>
	<p>Denominazione: <b>Parceggio Centro Commerciale Belvedere – P.zza Salvatore Allende e Verde Pubblico</b></p>	
	<p>Ubicazione: <b>Capoluogo, Via Palmiro Togliatti – P.zza Salvator Allende</b></p>	
	<p>Accessibilità: <b>Libera</b></p>	

<p>AREA DI ATTESA</p> 	<p>Id_Area <b>B29-A1</b> </p>	<p>Id_Bacino <b>29</b></p>
	<p>Denominazione: <b>Parceggio Pubblico Cimitero</b></p>	
	<p>Ubicazione: <b>Capoluogo, Via delle Terme</b></p>	
	<p>Accessibilità: <b>Libera</b></p>	

LOCALIZZAZIONE DELLE AREE DI ATTESA E DELLE PRINCIPALI AREE SICURE DEL BACINO DI UTENZA:  
**CAPOLUOGO (ZONA PERIMURALE NORD - EST) (ID 22)**



-  AREA DI ATTESA
-  TRATTI CRITICI DEL SISTEMA VIARIO

<p>AREA DI ATTESA</p> 	<p><i>Id_Area</i> B22-A1 </p>	<p><i>Id_Bacino</i> 22</p>
	<p><i>Denominazione:</i> Parcheggio pubblico perimurale "Liceo Plinio" *</p>	
	<p><i>Ubicazione:</i> Capoluogo, Viale Armando Diaz</p>	
	<p><i>Accessibilità:</i> Libera</p>	

(\*) Area utilizzabile anche per il bacino del Centro Storico



LOCALIZZAZIONE DELLE AREE DI ATTESA E DELLE PRINCIPALI AREE SICURE DEL BACINO DI UTENZA:  
**CAPOLUOGO (MONTEDORO – SAN PIO X°) (ID 23)**

Estratto - Tavola n. 4.8



AREA DI ATTESA



TRATTI CRITICI DEL SISTEMA VIARIO

AREA DI ATTESA



Id\_Area B23-A1



Id\_Bacino 23

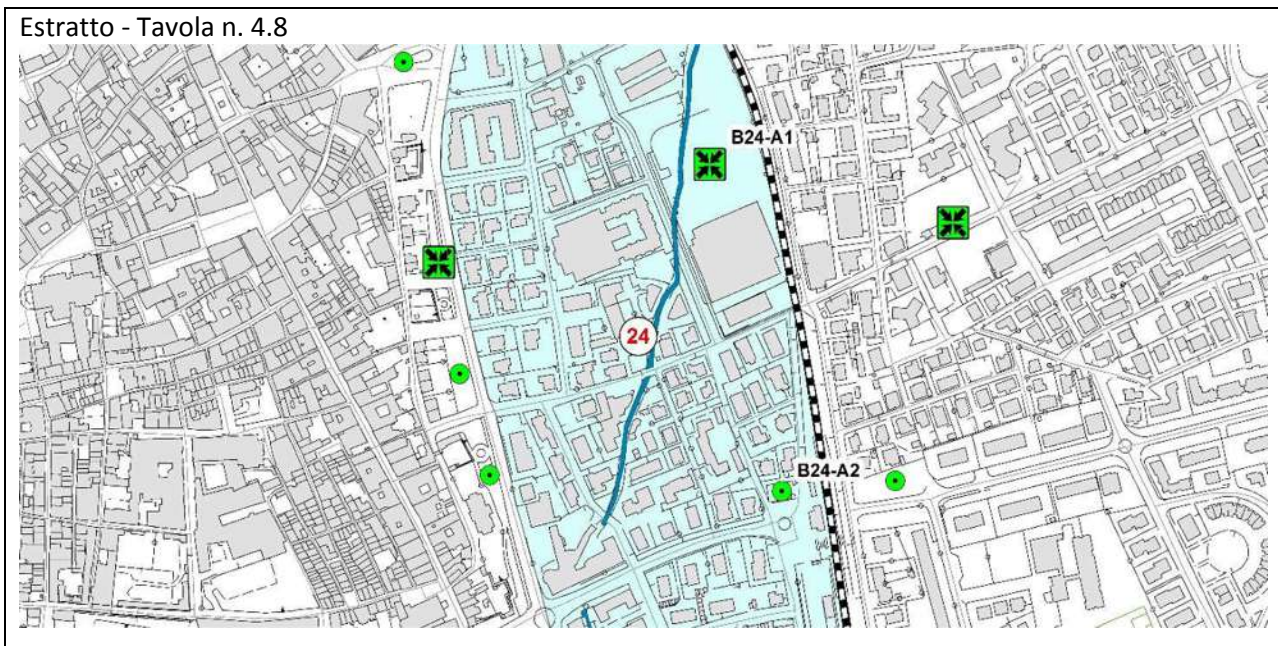
Denominazione: **Parcheggio e Area Verde attrezzata pubblici**




Ubicazione: **Capoluogo, Via Girolamo Frescobaldi – Via Dante Alighieri**





Accessibilità: **Libera**

LOCALIZZAZIONE DELLE AREE DI ATTESA E DELLE PRINCIPALI AREE SICURE DEL BACINO DI UTENZA:  
**CAPOLUOGO (ZONA EX SO.GE.MA. – STAZIONE F.C.U.) (ID 24)**

Estratto - Tavola n. 4.8

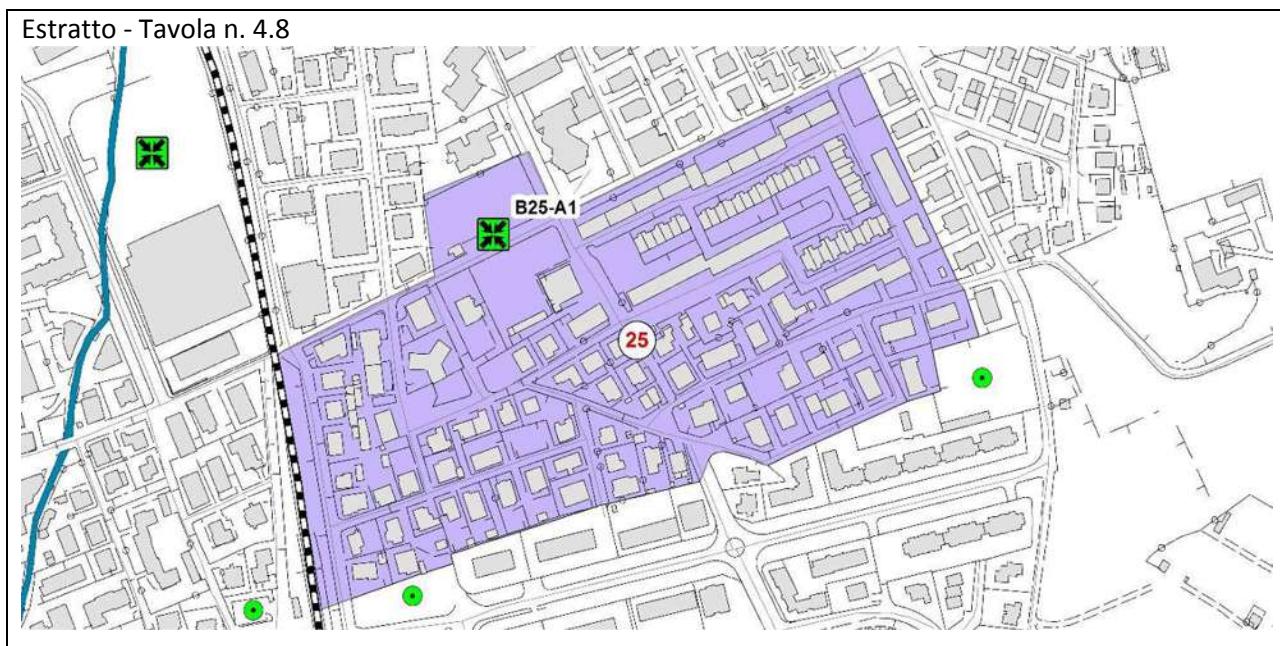


-  AREA DI ATTESA
-  AREA SICURA
-  TRATTI CRITICI DEL SISTEMA VIARIO

<p>AREA DI ATTESA</p> 	<p>Id_Area <b>B24-A1</b> </p>	<p>Id_Bacino <b>24</b></p>
	<p>Denominazione: <b>Area Verde pubblico</b></p>	
	<p>Ubicazione: <b>Capoluogo, Via Luca Della Robbia</b></p>	
	<p>Accessibilità: <b>Libera</b></p>	
<p>AREA SICURA</p> 	<p>Id_Area <b>B24-A2</b> </p>	<p>Id_Bacino <b>24</b></p>
	<p>Denominazione: <b>Parcheggio pubblico Piazza Stazione FCU</b></p>	
	<p>Ubicazione: <b>Capoluogo, Piazza della Repubblica</b></p>	
	<p>Accessibilità: <b>Libera</b></p>	

LOCALIZZAZIONE DELLE AREE DI ATTESA E DELLE PRINCIPALI AREE SICURE DEL BACINO DI UTENZA:  
**CAPOLUOGO (SAN PIO SUD) (ID 25)**

Estratto - Tavola n. 4.8



AREA DI ATTESA



TRATTI CRITICI DEL SISTEMA VIARIO

AREA DI ATTESA



*Id\_Area* B25-A1



*Id\_Bacino* 25

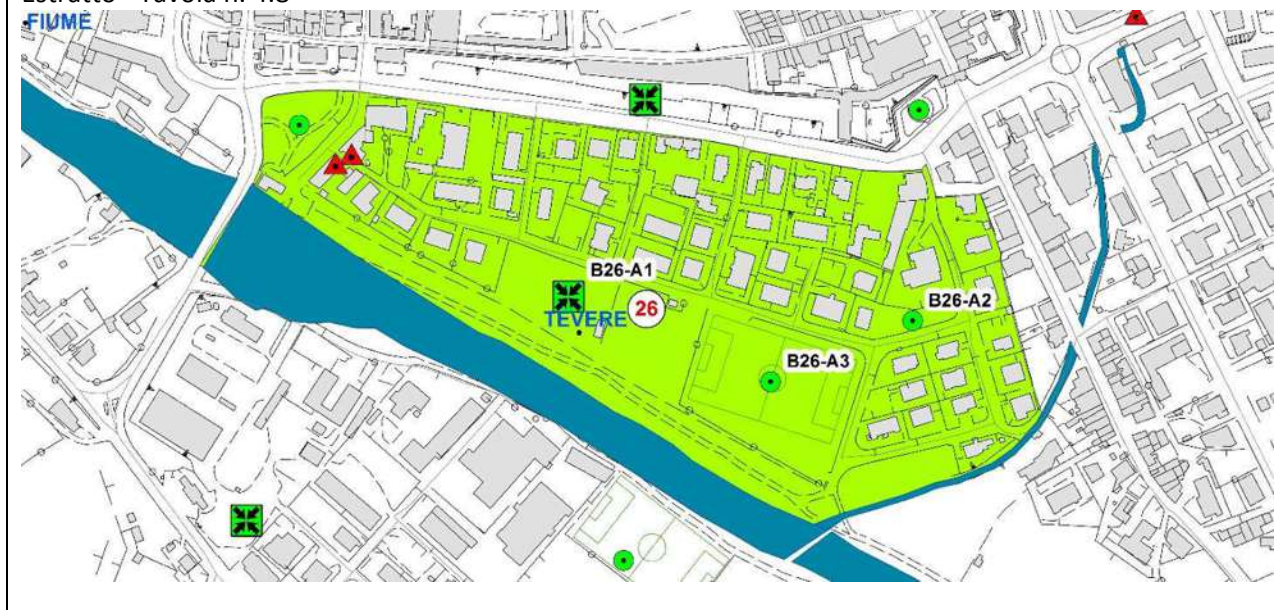
*Denominazione:* **Parcheggio e Area Verde pubblici**




*Ubicazione:* **Capoluogo, Via Martiri della Libertà**







*Accessibilità:* **Libera**

LOCALIZZAZIONE DELLE AREE DI ATTESA E DELLE PRINCIPALI AREE SICURE DEL BACINO DI UTENZA:  
**CAPOLUOGO (RIGNALDELLO NORD-OVEST) (ID 26)**

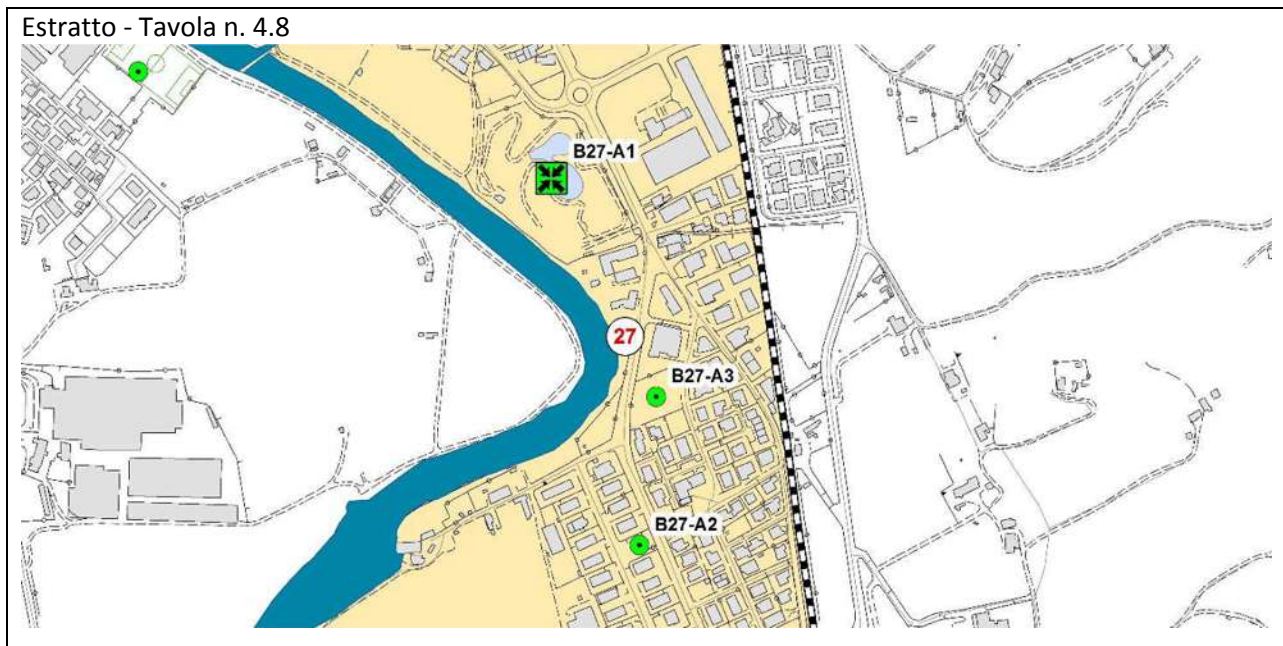
Estratto - Tavola n. 4.8









-  AREA DI ATTESA
-  AREA SICURA
-  TRATTI CRITICI DEL SISTEMA VIARIO

<p>AREA DI ATTESA</p> 	<p><i>Id_Area</i> <b>B26-A1</b> </p>	<p><i>Id_Bacino</i> <b>26</b></p> <p><i>Denominazione:</i> <b>Parcheggio pubblico</b></p> <p><i>Ubicazione:</i> <b>Capoluogo, Via Martin Luther King</b></p> <p><i>Accessibilità:</i> <b>Libera</b></p>
<p>AREA SICURA</p> 	<p><i>Id_Area</i> <b>B26-A2</b> </p>	<p><i>Id_Bacino</i> <b>26</b></p> <p><i>Denominazione:</i> <b>Parcheggio lungo strada</b></p> <p><i>Ubicazione:</i> <b>Capoluogo, Via Martin Luther King</b></p> <p><i>Accessibilità:</i> <b>Libera</b></p>
<p>AREA SICURA</p> 	<p><i>Id_Area</i> <b>B26-A3</b> </p>	<p><i>Id_Bacino</i> <b>26</b></p> <p><i>Denominazione:</i> <b>Campo da Calcio Mattonata</b></p> <p><i>Ubicazione:</i> <b>Capoluogo, Via Martin Luther King</b></p> <p><i>Accessibilità:</i> <b>Condizionata all'apertura cancelli – utilizzabile anche come Area di Assistenza mediante montaggio tende</b></p>

LOCALIZZAZIONE DELLE AREE DI ATTESA E DELLE PRINCIPALI AREE SICURE DEL BACINO DI UTENZA:  
**CAPOLUOGO (RIGNALDELLO – CASELLA NORD-OVEST) (ID 27)**



-  AREA DI ATTESA
-  AREA SICURA
-  TRATTI CRITICI DEL SISTEMA VIARIO

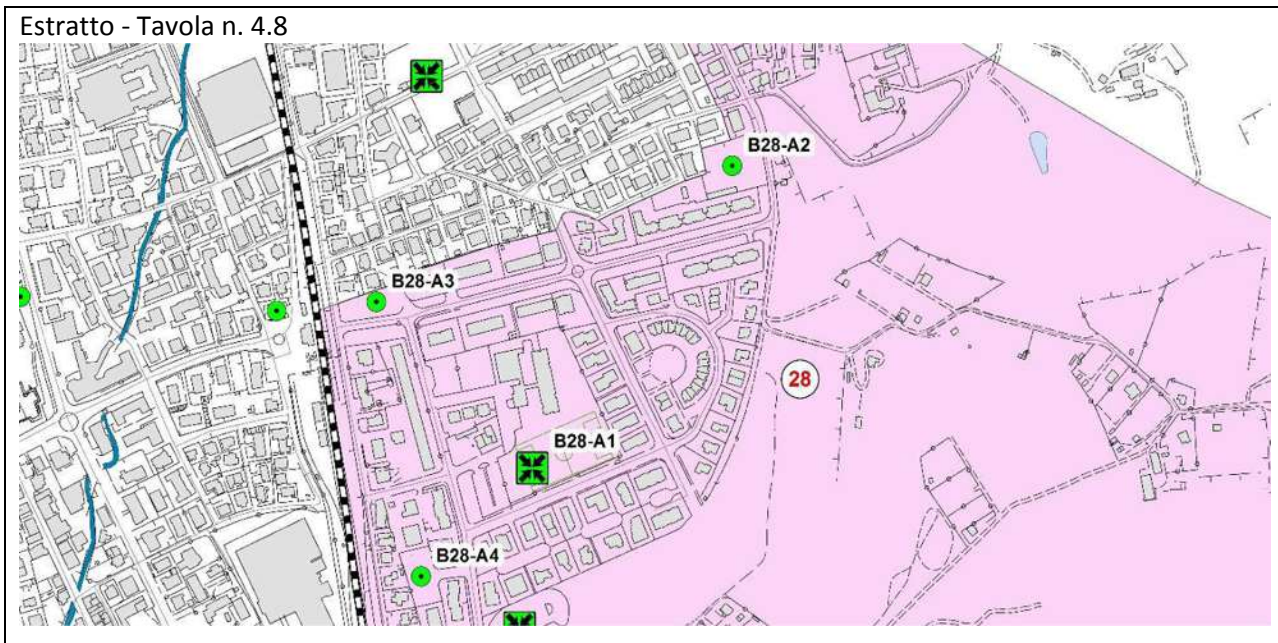
<p>AREA DI ATTESA</p> 	<p><i>Id_Area</i> <b>B27-A1</b> </p>	<p><i>Id_Bacino</i> <b>27</b></p> <p><i>Denominazione:</i> <b>Parco dei Cigni</b></p> <p><i>Ubicazione:</i> <b>Capoluogo, Viale Vittorio Emanuele Orlando</b></p> <p><i>Accessibilità:</i> <b>Libera</b></p>
<p>AREA SICURA</p> 	<p><i>Id_Area</i> <b>B27-A2</b> </p>	<p><i>Id_Bacino</i> <b>27</b></p> <p><i>Denominazione:</i> <b>Piazza</b></p> <p><i>Ubicazione:</i> <b>Capoluogo, Via Oderisi da Gubbio</b></p> <p><i>Accessibilità:</i> <b>Libera</b></p>
<p>AREA SICURA</p> 	<p><i>Id_Area</i> <b>B27-A3</b> </p>	<p><i>Id_Bacino</i> <b>27</b></p> <p><i>Denominazione:</i> <b>Area Verde pubblico</b></p> <p><i>Ubicazione:</i> <b>Capoluogo, Via dei Mille</b></p> <p><i>Accessibilità:</i> <b>Libera</b></p>

LOCALIZZAZIONE DELLE AREE DI ATTESA E DELLE PRINCIPALI AREE SICURE DEL BACINO DI UTENZA:

**CAPOLUOGO (MELTINA) (ID 28)**

(Frazioni Geografiche: Capoluogo – Meltina)

Estratto - Tavola n. 4.8





AREA DI ATTESA







AREA SICURA





TRATTI CRITICI DEL SISTEMA VIARIO

<p>AREA DI ATTESA</p> 	<p><i>Id_Area</i> <b>B28-A1</b> </p>	<p><i>Id_Bacino</i> <b>28</b></p>
	<p><i>Denominazione:</i> <b>Parcheggio Pubblico e Campo da Calcio</b></p>	
	<p><i>Ubicazione:</i> <b>Capoluogo, Via Carlo Collodi</b></p>	
	<p><i>Accessibilità:</i> <b>Libera</b></p>	

<p>AREA SICURA</p> 	<p><i>Id_Area</i> <b>B28-A2</b> </p>	<p><i>Id_Bacino</i> <b>28</b></p>
	<p><i>Denominazione:</i> <b>Area Verde pubblico Piazza</b></p>	
	<p><i>Ubicazione:</i> <b>Capoluogo, Via Giuseppe Bacinelli</b></p>	
	<p><i>Accessibilità:</i> <b>Libera</b></p>	

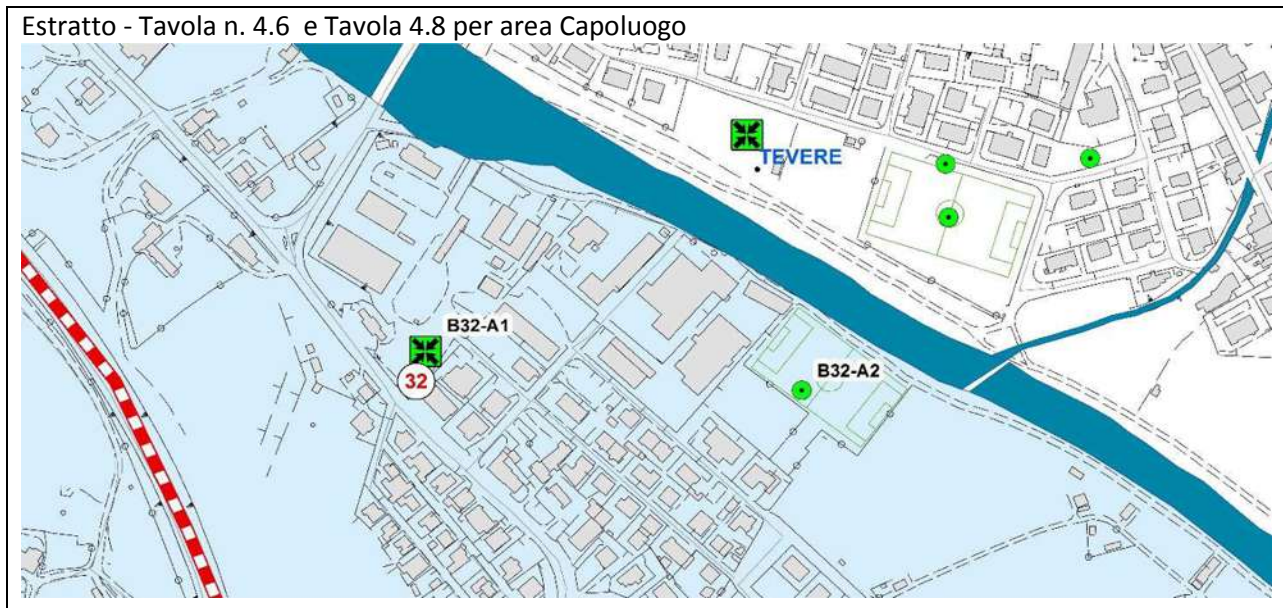
<p>AREA SICURA</p> 	<p><i>Id_Area</i> <b>B28-A3</b> </p>	<p><i>Id_Bacino</i> <b>28</b></p>
	<p><i>Denominazione:</i> <b>Parcheggio pubblico</b></p>	
	<p><i>Ubicazione:</i> <b>Capoluogo, Via Carolina Torreggiani</b></p>	
	<p><i>Accessibilità:</i> <b>Libera</b></p>	




<b>AREA SICURA</b> 	<i>Id_Area</i> <b>B28-A4</b> 	<i>Id_Bacino</i> <b>28</b>
	<i>Denominazione:</i> <b>Piazza interna</b>	
	<i>Ubicazione:</i> <b>Capoluogo, Via Carlo Collodi</b>	
	<i>Accessibilità:</i> <b>Libera</b>	


LOCALIZZAZIONE DELLE AREE DI ATTESA E DELLE PRINCIPALI AREE SICURE DEL BACINO DI UTENZA



**CAPOLUOGO (PESCI D'ORO) (ID 32)**

(Frazioni Geografiche: Capoluogo Pesci D'Oro - Montesca - Popolo - San Paterniano)



-  AREA DI ATTESA
-  AREA SICURA
-  TRATTI CRITICI DEL SISTEMA VIARIO

<p>AREA DI ATTESA</p> 	<p>Id_Area <b>B32-A1</b> </p>	<p>Id_Bacino <b>32</b></p>
	<p>Denominazione: <b>Area Verde pubblico</b></p>	
	<p>Ubicazione: <b>Capoluogo, Via Cortonese</b></p>	
	<p>Accessibilità: <b>Libera</b></p>	

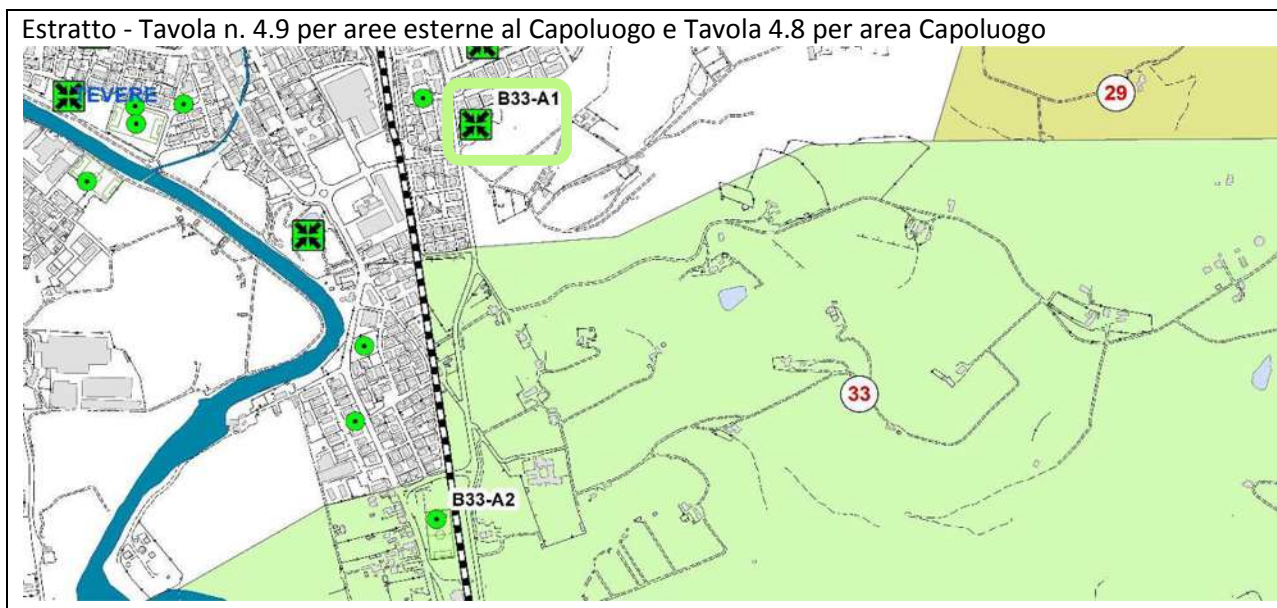
<p>AREA SICURA</p> 	<p>Id_Area <b>B32-A2</b> </p>	<p>Id_Bacino <b>32</b></p>
	<p>Denominazione: <b>Campo da Calcio Pesci D'Oro</b></p>	
	<p>Ubicazione: <b>Capoluogo, Via Fratelli Bioli</b></p>	
	<p>Accessibilità: <b>Libera l'antistante l'area del Campo da Calcio. Condizionata quella del Campo all'apertura cancelli – utilizzabile anche come Area di Assistenza mediante montaggio tende</b></p>	








LOCALIZZAZIONE DELLE AREE DI ATTESA E DELLE PRINCIPALI AREE SICURE DEL BACINO DI UTENZA:



**CAPOLUOGO (CASELLA SUD) (ID 33)**

(Frazioni Geografiche: Capoluogo - Bisacchi - Garavelle - San Martin D'Upo' - Sasso – Zoccolanti)



-  AREA DI ATTESA
-  AREA SICURA
-  TRATTI CRITICI DEL SISTEMA VIARIO

<p>AREA DI ATTESA</p> 	<p><i>Id_Area</i> <b>B33-A1</b> </p>	<p><i>Id_Bacino</i> <b>33</b></p>
	<p><i>Denominazione:</i> <b>Parcheggio Pubblico</b></p>	
	<p><i>Ubicazione:</i> <b>Capoluogo, Via Collodi</b></p>	
	<p><i>Accessibilità:</i> <b>Libera</b></p>	

<p>AREA SICURA</p> 	<p><i>Id_Area</i> <b>B33-A2</b> </p>	<p><i>Id_Bacino</i> <b>33</b></p>
	<p><i>Denominazione:</i> <b>Campo da Calcio Casella</b></p>	
	<p><i>Ubicazione:</i> <b>Capoluogo, Via Roma</b></p>	
	<p><i>Accessibilità:</i> <b>Condizionata all'apertura cancelli – utilizzabile anche come Area di Assistenza mediante montaggio tende</b></p>	

## ELENCO DEI TOPONIMI RICOMPRESI IN CIASCUN BACINO DI UTENZA

Progressivi Ag. Terr.	ID_BACINO DI UTENZA	TOPONIMO	DENOMINAZIONE BACINO DI UTENZA
17	16	VIA ALDO BOLOGNI	CAPOLUOGO (SALAIOLO - LA TINA)
138	16	VIA BRACCIO FORTEBRACCIO	CAPOLUOGO (SALAIOLO - LA TINA)
139	16	VIA BRACCO	CAPOLUOGO (SALAIOLO - LA TINA)
203	16	VIA CADIBONA	CAPOLUOGO (SALAIOLO - LA TINA)
402	16	VIA CISA	CAPOLUOGO (SALAIOLO - LA TINA)
421	16	VIA COLFIORITO	CAPOLUOGO (SALAIOLO - LA TINA)
461	16	VIA DARIO E GIULIO GUERRINI	CAPOLUOGO (SALAIOLO - LA TINA)
549	16	VIA DELLA CONSUMA	CAPOLUOGO (SALAIOLO - LA TINA)
573	16	VIA DELLA TINA	CAPOLUOGO (SALAIOLO - LA TINA)
588	16	VIA DELLE TERME	CAPOLUOGO (SALAIOLO - LA TINA)
9999	16	VIA DOMENICO MARINELLI	CAPOLUOGO (SALAIOLO - LA TINA)
9999	16	VIA FEDERICO ENGELS	CAPOLUOGO (SALAIOLO - LA TINA)
665	16	VIA FILIPPO MARIA CIPRIANI	CAPOLUOGO (SALAIOLO - LA TINA)
703	16	VIA FRANCESCO FERRER	CAPOLUOGO (SALAIOLO - LA TINA)
9999	16	VIA FRANCO MARIA MALFATTI	CAPOLUOGO (SALAIOLO - LA TINA)
712	16	VIA FRATELLI CAIROLI	CAPOLUOGO (SALAIOLO - LA TINA)
713	16	VIA FRATELLI CERVI	CAPOLUOGO (SALAIOLO - LA TINA)
730	16	VIA FUTA	CAPOLUOGO (SALAIOLO - LA TINA)
777	16	VIA GIOVAN BATTISTA RIGUCCI	CAPOLUOGO (SALAIOLO - LA TINA)
830	16	VIA GUALTIERO PERUGINI	CAPOLUOGO (SALAIOLO - LA TINA)
937	16	VIA LUCIANO MANARA	CAPOLUOGO (SALAIOLO - LA TINA)
940	16	VIA LUIGI ANGELINI	CAPOLUOGO (SALAIOLO - LA TINA)
966	16	VIA MAESTRO DA CASTELLO	CAPOLUOGO (SALAIOLO - LA TINA)
1040	16	VIA MONCENISIO	CAPOLUOGO (SALAIOLO - LA TINA)
1084	16	VIA NINO BIXIO	CAPOLUOGO (SALAIOLO - LA TINA)
1088	16	VIA NOVA	CAPOLUOGO (SALAIOLO - LA TINA)
1209	16	VIA PIEVE DELLE ROSE (ultimo tratto)	CAPOLUOGO (SALAIOLO - LA TINA)
1480	16	VIA SPLUGA	CAPOLUOGO (SALAIOLO - LA TINA)
4	16	VIALE ABETONE	CAPOLUOGO (SALAIOLO - LA TINA)
144	16	VIALE BRENNERO	CAPOLUOGO (SALAIOLO - LA TINA)
526	16	VIALE DEL POLACCHINO	CAPOLUOGO (SALAIOLO - LA TINA)
1263	16	VIALE RAFFAELE DE CESARE	CAPOLUOGO (SALAIOLO - LA TINA)
1446	16	VIALE SEMPIONE	CAPOLUOGO (SALAIOLO - LA TINA)
1486	16	VIALE STELVIO	CAPOLUOGO (SALAIOLO - LA TINA)
443	17	VIA COVENTRY	CAPOLUOGO (ZONA NORD STADIO - CAVAGLIONE NORD) - NUVOLE
710	17	VIA FRATELLI BANDIERA	CAPOLUOGO (ZONA NORD STADIO - CAVAGLIONE NORD) - NUVOLE
810	17	VIA GOFFREDO MAMELI	CAPOLUOGO (ZONA NORD STADIO - CAVAGLIONE NORD) - NUVOLE
834	17	VIA GUERNICA	CAPOLUOGO (ZONA NORD STADIO - CAVAGLIONE NORD) - NUVOLE
921	17	VIA LIDICE	CAPOLUOGO (ZONA NORD STADIO - CAVAGLIONE NORD) - NUVOLE
995	17	VIA MARZABOTTO	CAPOLUOGO (ZONA NORD STADIO - CAVAGLIONE NORD) - NUVOLE
1050	17	VIA MONTECASSINO	CAPOLUOGO (ZONA NORD STADIO - CAVAGLIONE NORD) - NUVOLE
1197	17	VIA PIER DELLA FRANCESCA	CAPOLUOGO (ZONA NORD STADIO - CAVAGLIONE NORD) - NUVOLE
1205	17	VIA PIETRO TOMMASINI MATTIUCCI	CAPOLUOGO (ZONA NORD STADIO - CAVAGLIONE NORD) - NUVOLE
1209	17	VIA PIEVE DELLE ROSE (tratto fino ferrovia)	CAPOLUOGO (ZONA NORD STADIO - CAVAGLIONE NORD) - NUVOLE
1483	17	VIA STALINGRADO	CAPOLUOGO (ZONA NORD STADIO - CAVAGLIONE NORD) - NUVOLE
33	18	VIA ANNA FRANK	CAPOLUOGO (GRATICOLE OVEST)
45	18	VIA ANTONIO MARIA ABBATINI	CAPOLUOGO (GRATICOLE OVEST)
106	18	VIA BERNARDINO DINI	CAPOLUOGO (GRATICOLE OVEST)
203	18	VIA CADIBONA (tratto)	CAPOLUOGO (GRATICOLE OVEST)
448	18	VIA CRISTOFORO GHERARDI	CAPOLUOGO (GRATICOLE OVEST)
551	18	VIA DELLA COSTITUZIONE	CAPOLUOGO (GRATICOLE OVEST)
666	18	VIA FILIPPO TITI	CAPOLUOGO (GRATICOLE OVEST)
706	18	VIA FRANCESCO TIFERNATE	CAPOLUOGO (GRATICOLE OVEST)
776	18	VIA GIOVAN BATTISTA PACETTI	CAPOLUOGO (GRATICOLE OVEST)
778	18	VIA GIOVAN BATTISTA SEGAPOLI	CAPOLUOGO (GRATICOLE OVEST)
837	18	VIA GUGLIELMO BALDESCHI	CAPOLUOGO (GRATICOLE OVEST)
1209	18	VIA PIEVE DELLE ROSE (tratto)	CAPOLUOGO (GRATICOLE OVEST)
1623	18	VIA VOLONTARI DELLA LIBERTA'	CAPOLUOGO (GRATICOLE OVEST)
22	19	VIA ALFONSINE	CAPOLUOGO (GRATICOLE EST)
26	19	VIA AMEDEO SCATENI	CAPOLUOGO (GRATICOLE EST)
29	19	VIA ANGELO ASCANI	CAPOLUOGO (GRATICOLE EST)

## ELENCO DEI TOPONIMI RICOMPRESI IN CIASCUN BACINO DI UTENZA

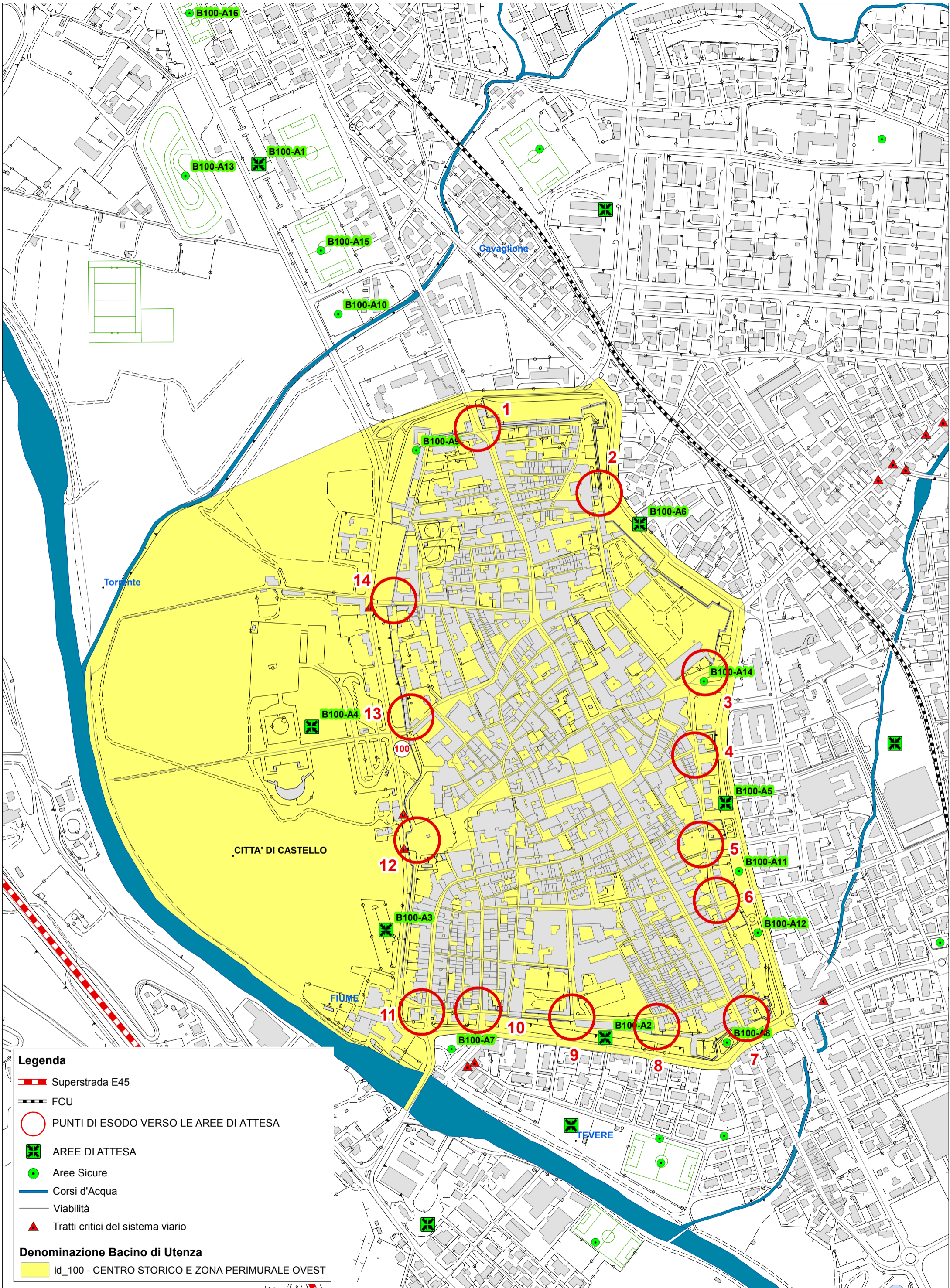
Progressivi Ag. Terr.	ID_BACINO DI UTENZA	TOPONIMO	DENOMINAZIONE BACINO DI UTENZA
282	19	VIA CARLO DRAGONI	CAPOLUOGO (GRATICOLE EST)
1329	19	VIA DEL SALAILOLO	CAPOLUOGO (GRATICOLE EST)
983	19	VIA MARIA PICCHI	CAPOLUOGO (GRATICOLE EST)
1040	19	VIA MONCENISIO	CAPOLUOGO (GRATICOLE EST)
1209	19	VIA PIEVE DELLE ROSE	CAPOLUOGO (GRATICOLE EST)
1302	19	VIA ROBERTO ARCALENI	CAPOLUOGO (GRATICOLE EST)
1320	19	VIA ROSA DURANTI	CAPOLUOGO (GRATICOLE EST)
1419	19	VIA SANTE SANTINELLI	CAPOLUOGO (GRATICOLE EST)
147	20	VIA BRUNO BUOZZI	CAPOLUOGO (ZONA OVEST STADIO - CAVAGLIONE SUD)
287	20	VIA CARLO PISACANE	CAPOLUOGO (ZONA OVEST STADIO - CAVAGLIONE SUD)
401	20	VIA CIRO MENOTTI	CAPOLUOGO (ZONA OVEST STADIO - CAVAGLIONE SUD)
542	20	VIA DELLA BARCA	CAPOLUOGO (ZONA OVEST STADIO - CAVAGLIONE SUD)
543	20	VIA DELLA BASTIGLIA	CAPOLUOGO (ZONA OVEST STADIO - CAVAGLIONE SUD)
1687	20	VIA GINO BARTALI	CAPOLUOGO (ZONA OVEST STADIO - CAVAGLIONE SUD)
611	20	VIA GIOVANNI MINZONI	CAPOLUOGO (ZONA OVEST STADIO - CAVAGLIONE SUD)
1688	20	VIA MAESTRI DEL LAVORO D'ITALIA	CAPOLUOGO (ZONA OVEST STADIO - CAVAGLIONE SUD)
995	20	VIA MARZABOTTO	CAPOLUOGO (ZONA OVEST STADIO - CAVAGLIONE SUD)
1040	20	VIA MONCENISIO	CAPOLUOGO (ZONA OVEST STADIO - CAVAGLIONE SUD)
1050	20	VIA MONTECASSINO	CAPOLUOGO (ZONA OVEST STADIO - CAVAGLIONE SUD)
31	20	VIALE ANGELO ZAMPINI	CAPOLUOGO (ZONA OVEST STADIO - CAVAGLIONE SUD)
56	20	VIALE ARMANDO DIAZ	CAPOLUOGO (ZONA OVEST STADIO - CAVAGLIONE SUD)
632	20	VIALE EUROPA	CAPOLUOGO (ZONA OVEST STADIO - CAVAGLIONE SUD)
1075	20	VIALE NAZZARIO SAURO (tratto)	CAPOLUOGO (ZONA OVEST STADIO - CAVAGLIONE SUD)
1694	21	PIAZZA FONTE DEL COPPO	CAPOLUOGO (MADONNA DEL LATTE)
1206	21	PIAZZA PIETRO VANNUCCI	CAPOLUOGO (MADONNA DEL LATTE)
1333	21	PIAZZA SALVATOR ALLENDE	CAPOLUOGO (MADONNA DEL LATTE)
17	21	VIA ALDO BOLOGNI (tratto)	CAPOLUOGO (MADONNA DEL LATTE)
18	21	VIA ALDO MORO	CAPOLUOGO (MADONNA DEL LATTE)
274	21	VIA CARAVAGGIO	CAPOLUOGO (MADONNA DEL LATTE)
461	21	VIA DARIO E GIULIO GUERRINI	CAPOLUOGO (MADONNA DEL LATTE)
1681	21	VIA DELLE CROCEROSSINE	CAPOLUOGO (MADONNA DEL LATTE)
757	21	VIA GIACOMO BRODOLINI	CAPOLUOGO (MADONNA DEL LATTE)
9999	21	VIA GIOVANNI SPADOLINI	CAPOLUOGO (MADONNA DEL LATTE)
527	21	VIA IL POMARANCIO	CAPOLUOGO (MADONNA DEL LATTE)
943	21	VIA LUIGI LONGO	CAPOLUOGO (MADONNA DEL LATTE)
952	21	VIA MADONNA DEL LATTE	CAPOLUOGO (MADONNA DEL LATTE)
1081	21	VIA NICOLA BARBIONI	CAPOLUOGO (MADONNA DEL LATTE)
1104	21	VIA PABLO NERUDA	CAPOLUOGO (MADONNA DEL LATTE)
1203	21	VIA PIETRO NENNI	CAPOLUOGO (MADONNA DEL LATTE)
1264	21	VIA RAFFAELLINO DEL COLLE	CAPOLUOGO (MADONNA DEL LATTE)
1317	21	VIA ROMOLO MURRI	CAPOLUOGO (MADONNA DEL LATTE)
1324	21	VIA ROSSO FIORENTINO	CAPOLUOGO (MADONNA DEL LATTE)
1513	21	VIA TIZIANO	CAPOLUOGO (MADONNA DEL LATTE)
1534	21	VIA UGO LA MALFA	CAPOLUOGO (MADONNA DEL LATTE)
16	21	VIALE ALCIDE DE GASPERI	CAPOLUOGO (MADONNA DEL LATTE)
771	21	VIALE GIORGIO VASARI	CAPOLUOGO (MADONNA DEL LATTE)
929	21	VIALE LORENZO Ghiberti	CAPOLUOGO (MADONNA DEL LATTE)
1133	21	VIALE PALMIRO TOGLIATTI	CAPOLUOGO (MADONNA DEL LATTE)
379	22	PIAZZA CHE GUEVARA	CAPOLUOGO (ZONA PERIMURALE NORD-EST)
1045	22	VIA MONSIGNOR VINCENZO PIEGGI	CAPOLUOGO (ZONA PERIMURALE NORD-EST)
1438	22	VIA SCIPIONE LAPI	CAPOLUOGO (ZONA PERIMURALE NORD-EST)
56	22	VIALE ARMANDO DIAZ	CAPOLUOGO (ZONA PERIMURALE NORD-EST)
1263	22	VIALE RAFFAELE DE CESARE (tratto)	CAPOLUOGO (ZONA PERIMURALE NORD-EST)
1378	23	PIAZZALE SAN PIO DECIMO	CAPOLUOGO (ZONA MONTEDORO - SAN PIO NORD)
354	23	VIA CECCO ANGIOLIERI	CAPOLUOGO (ZONA MONTEDORO - SAN PIO NORD)
460	23	VIA DANTE ALIGHIERI	CAPOLUOGO (ZONA MONTEDORO - SAN PIO NORD)
704	23	VIA FRANCESCO PETRARCA	CAPOLUOGO (ZONA MONTEDORO - SAN PIO NORD)
638	23	VIA FULGENZIO FABRIZI	CAPOLUOGO (ZONA MONTEDORO - SAN PIO NORD)
733	23	VIA GAETANO CASSAROTTI	CAPOLUOGO (ZONA MONTEDORO - SAN PIO NORD)
737	23	VIA GALILEO GALILEI	CAPOLUOGO (ZONA MONTEDORO - SAN PIO NORD)
756	23	VIA GIACINTO FAETI	CAPOLUOGO (ZONA MONTEDORO - SAN PIO NORD)

## ELENCO DEI TOPONIMI RICOMPRESI IN CIASCUN BACINO DI UTENZA

Progressivi Ag. Terr.	ID_BACINO DI UTENZA	TOPONIMO	DENOMINAZIONE BACINO DI UTENZA
779	23	VIA GIOVANNI BOCCACCIO	CAPOLUOGO (ZONA MONTEDORO - SAN PIO NORD)
790	23	VIA GIROLAMO FRESCOBALDI	CAPOLUOGO (ZONA MONTEDORO - SAN PIO NORD)
793	23	VIA GIULIO PIERANGELI	CAPOLUOGO (ZONA MONTEDORO - SAN PIO NORD)
830	23	VIA GUALTIERO PERUGINI	CAPOLUOGO (ZONA MONTEDORO - SAN PIO NORD)
994	23	VIA MARTIRI DELLA LIBERTA'	CAPOLUOGO (ZONA MONTEDORO - SAN PIO NORD)
1077	23	VIA NERIO MOSCOLI	CAPOLUOGO (ZONA MONTEDORO - SAN PIO NORD)
1079	23	VIA NICCOLO' MACHIAVELLI	CAPOLUOGO (ZONA MONTEDORO - SAN PIO NORD)
1447	23	VIA SERGIO MOCHI ONORY	CAPOLUOGO (ZONA MONTEDORO - SAN PIO NORD)
1533	23	VIA UGO FOSCOLO	CAPOLUOGO (ZONA MONTEDORO - SAN PIO NORD)
1263	23	VIALE RAFFAELE DE CESARE (tratto)	CAPOLUOGO (ZONA MONTEDORO - SAN PIO NORD)
564	24	PIAZZA DELLA REPUBBLICA	CAPOLUOGO (ZONA EX SO.GE.MA- - STAZIONE FCU)
30	24	VIA ANGELO DA ORVIETO	CAPOLUOGO (ZONA EX SO.GE.MA- - STAZIONE FCU)
44	24	VIA ANTONIO LABRIOLA	CAPOLUOGO (ZONA EX SO.GE.MA- - STAZIONE FCU)
285	24	VIA CARLO LIVIERO	CAPOLUOGO (ZONA EX SO.GE.MA- - STAZIONE FCU)
553	24	VIA DELLA FORNACE	CAPOLUOGO (ZONA EX SO.GE.MA- - STAZIONE FCU)
594	24	VIA DELLO SCALO	CAPOLUOGO (ZONA EX SO.GE.MA- - STAZIONE FCU)
619	24	VIA ELIA VOLPI	CAPOLUOGO (ZONA EX SO.GE.MA- - STAZIONE FCU)
758	24	VIA GIACOMO LEOPARDI	CAPOLUOGO (ZONA EX SO.GE.MA- - STAZIONE FCU)
823	24	VIA GREGORIO TIFERNATE	CAPOLUOGO (ZONA EX SO.GE.MA- - STAZIONE FCU)
874	24	VIA IPPOLITO SALVIANI	CAPOLUOGO (ZONA EX SO.GE.MA- - STAZIONE FCU)
875	24	VIA ISONZO	CAPOLUOGO (ZONA EX SO.GE.MA- - STAZIONE FCU)
930	24	VIA LUCA DELLA ROBBIA	CAPOLUOGO (ZONA EX SO.GE.MA- - STAZIONE FCU)
994	24	VIA MARTIRI DELLA LIBERTA' (tratto)	CAPOLUOGO (ZONA EX SO.GE.MA- - STAZIONE FCU)
1145	24	VIA PAPA CELESTINO SECONDO	CAPOLUOGO (ZONA EX SO.GE.MA- - STAZIONE FCU)
1190	24	VIA PIAVE	CAPOLUOGO (ZONA EX SO.GE.MA- - STAZIONE FCU)
877	24	VIA QUATTRO NOVEMBRE	CAPOLUOGO (ZONA EX SO.GE.MA- - STAZIONE FCU)
1438	24	VIA SCIPIONE LAPI	CAPOLUOGO (ZONA EX SO.GE.MA- - STAZIONE FCU)
1629	24	VIA VENTICINQUE APRILE	CAPOLUOGO (ZONA EX SO.GE.MA- - STAZIONE FCU)
1609	24	VIA VINCENZO CHIALLI	CAPOLUOGO (ZONA EX SO.GE.MA- - STAZIONE FCU)
1621	24	VIALE VITTORIO EMANUELE ORLANDO (tratto)	CAPOLUOGO (ZONA EX SO.GE.MA- - STAZIONE FCU)
1378	25	PIAZZALE SAN PIO DECIMO	CAPOLUOGO (SAN PIO SUD)
20	25	VIA ALESSANDRO MANZONI	CAPOLUOGO (SAN PIO SUD)
460	25	VIA DANTE ALIGHIERI	CAPOLUOGO (SAN PIO SUD)
460	25	VIA DANTE ALIGHIERI	CAPOLUOGO (SAN PIO SUD)
625	25	VIA ENRICO GIOVAGNOLI	CAPOLUOGO (SAN PIO SUD)
733	25	VIA GAETANO CASSAROTTI	CAPOLUOGO (SAN PIO SUD)
737	25	VIA GALILEO GALILEI	CAPOLUOGO (SAN PIO SUD)
795	25	VIA GIUSEPPE AMICIZIA	CAPOLUOGO (SAN PIO SUD)
916	25	VIA LEONARDO DA VINCI	CAPOLUOGO (SAN PIO SUD)
984	25	VIA MARIETTA ALBONI	CAPOLUOGO (SAN PIO SUD)
994	25	VIA MARTIRI DELLA LIBERTA'	CAPOLUOGO (SAN PIO SUD)
1411	25	VIA SANT'AMANZIO	CAPOLUOGO (SAN PIO SUD)
1447	25	VIA SERGIO MOCHI ONORY	CAPOLUOGO (SAN PIO SUD)
1242	26	PIAZZA PORTA S. FLORIDO	CAPOLUOGO (RIGNALDELLO NORD-OVEST)
613	26	VIA DON LUIGI STURZO	CAPOLUOGO (RIGNALDELLO NORD-OVEST)
653	26	VIA FEDERICO GARCIA LORCA	CAPOLUOGO (RIGNALDELLO NORD-OVEST)
701	26	VIA FRANCESCO BARACCA	CAPOLUOGO (RIGNALDELLO NORD-OVEST)
880	26	VIA JAN PALACH	CAPOLUOGO (RIGNALDELLO NORD-OVEST)
882	26	VIA JURI GAGARIN	CAPOLUOGO (RIGNALDELLO NORD-OVEST)
992	26	VIA MARTIN LUTHER KING	CAPOLUOGO (RIGNALDELLO NORD-OVEST)
917	26	VIALE LEOPOLDO FRANCHETTI (tratto)	CAPOLUOGO (RIGNALDELLO NORD-OVEST)
881	27	PIAZZA JOHN FITZGERALD KENNEDY	CAPOLUOGO (RIGNALDELLO - CASELLA NORD-OVEST)
30	27	VIA ANGELO DA ORVIETO (tratto)	CAPOLUOGO (RIGNALDELLO - CASELLA NORD-OVEST)
479	27	VIA DEI MILLE	CAPOLUOGO (RIGNALDELLO - CASELLA NORD-OVEST)
502	27	VIA DEL FOSSITELLO	CAPOLUOGO (RIGNALDELLO - CASELLA NORD-OVEST)
547	27	VIA DELLA CANONICA	CAPOLUOGO (RIGNALDELLO - CASELLA NORD-OVEST)
594	27	VIA DELLO SCALO	CAPOLUOGO (RIGNALDELLO - CASELLA NORD-OVEST)
602	27	VIA DI RIGNALDELLO	CAPOLUOGO (RIGNALDELLO - CASELLA NORD-OVEST)
604	27	VIA DIVISIONE CREMONA	CAPOLUOGO (RIGNALDELLO - CASELLA NORD-OVEST)
701	27	VIA FRANCESCO BARACCA	CAPOLUOGO (RIGNALDELLO - CASELLA NORD-OVEST)
705	27	VIA FRANCESCO PIERUCCI	CAPOLUOGO (RIGNALDELLO - CASELLA NORD-OVEST)

## ELENCO DEI TOPONIMI RICOMPRESI IN CIASCUN BACINO DI UTENZA

Progressivi Ag. Terr.	ID_BACINO DI UTENZA	TOPONIMO	DENOMINAZIONE BACINO DI UTENZA
781	27	VIA GIOVANNI GIOLITTI	CAPOLUOGO (RIGNALDELLO - CASELLA NORD-OVEST)
800	27	VIA GIUSEPPE CESARE ABBA	CAPOLUOGO (RIGNALDELLO - CASELLA NORD-OVEST)
872	27	VIA IPPOLITO NIEVO	CAPOLUOGO (RIGNALDELLO - CASELLA NORD-OVEST)
1093	27	VIA ODERISI DA GUBBIO	CAPOLUOGO (RIGNALDELLO - CASELLA NORD-OVEST)
1286	27	VIA RENATO FUCINI	CAPOLUOGO (RIGNALDELLO - CASELLA NORD-OVEST)
1299	27	VIA RISORGIMENTO	CAPOLUOGO (RIGNALDELLO - CASELLA NORD-OVEST)
1311	27	VIA ROMA	CAPOLUOGO (RIGNALDELLO - CASELLA NORD-OVEST)
1560	27	VIA VALLEROIS	CAPOLUOGO (RIGNALDELLO - CASELLA NORD-OVEST)
1628	27	VIA VENTIDUE LUGLIO	CAPOLUOGO (RIGNALDELLO - CASELLA NORD-OVEST)
1621	27	VIALE VITTORIO EMANUELE ORLANDO	CAPOLUOGO (RIGNALDELLO - CASELLA NORD-OVEST)
281	28	VIA CARLO COLLODI	CAPOLUOGO (MELTINA)
283	28	VIA CARLO GOLDONI	CAPOLUOGO (MELTINA)
289	28	VIA CAROLINA TORREGGIANI	CAPOLUOGO (MELTINA)
695	28	VIA FORTUNATO FABBRI	CAPOLUOGO (MELTINA)
705	28	VIA FRANCESCO PIERUCCI	CAPOLUOGO (MELTINA)
737	28	VIA GALILEO GALILEI	CAPOLUOGO (MELTINA)
786	28	VIA GIOVANNI VERGA	CAPOLUOGO (MELTINA)
797	28	VIA GIUSEPPE BACINELLI	CAPOLUOGO (MELTINA)
942	28	VIA LUIGI GRILLI	CAPOLUOGO (MELTINA)
946	28	VIA LUIGI PIRANDELLO	CAPOLUOGO (MELTINA)
1098	28	VIA ORAZIO BETTACCHINI	CAPOLUOGO (MELTINA)
1528	28	VIA TRIESTE	CAPOLUOGO (MELTINA)
1619	28	VIA VITTORIO ALFIERI	CAPOLUOGO (MELTINA)
1641	28	Vocabolo Meltina	MELTINA
2302	28	Vocabolo Vigna Bassa	MELTINA
1584	28	Vocabolo Villa Dragoni	MELTINA
1588	28	Vocabolo Villa Fabbri	MELTINA
1597	28	Vocabolo Villa Meltina	MELTINA
588	29	VIA DELLE TERME	CAPOLUOGO (CIMITERO)
830	29	VIA GUALTIERO PERUGINI (tatto)	CAPOLUOGO (CIMITERO)
1042	29	VIA MONSIGNOR CESARE PAGANI	CAPOLUOGO (CIMITERO)
1133	29	VIALE PALMIRO TOGLIATTI (tratto)	CAPOLUOGO (CIMITERO)
0	32	VIA ANTONIO VIVALDI	CAPOLUOGO (PESCI D'ORO)
52	32	VIA ARETINA (tratto)	CAPOLUOGO (PESCI D'ORO)
441	32	VIA CORTONESE	CAPOLUOGO (PESCI D'ORO)
711	32	VIA FRATELLI BIOLI	CAPOLUOGO (PESCI D'ORO)
0	32	VIA FRATELLI GIULIETTI	CAPOLUOGO (PESCI D'ORO)
734	32	VIA GAETANO DONIZETTI	CAPOLUOGO (PESCI D'ORO)
760	32	VIA GIACOMO PUCCINI	CAPOLUOGO (PESCI D'ORO)
765	32	VIA GIOACCHINO ROSSINI	CAPOLUOGO (PESCI D'ORO)
808	32	VIA GIUSEPPE VERDI	CAPOLUOGO (PESCI D'ORO)
1202	32	VIA PIETRO MASCAGNI	CAPOLUOGO (PESCI D'ORO)
1316	32	VIA ROMOLO CARBINI	CAPOLUOGO (PESCI D'ORO)
1536	32	VIA UMBERTO GIORDANO	CAPOLUOGO (PESCI D'ORO)
145	33	VIA BRIGATA SAN FAUSTINO	CAPOLUOGO (CASELLA SUD - ZOCCOLANTI - GARAVELLE)
714	33	VIA FRATELLI DI DIO	CAPOLUOGO (CASELLA SUD - ZOCCOLANTI - GARAVELLE)
717	33	VIA FRATELLI ROSSELLI	CAPOLUOGO (CASELLA SUD - ZOCCOLANTI - GARAVELLE)
786	33	VIA GIOVANNI VERGA	CAPOLUOGO (CASELLA SUD - ZOCCOLANTI - GARAVELLE)
946	33	VIA LUIGI PIRANDELLO	CAPOLUOGO (CASELLA SUD - ZOCCOLANTI - GARAVELLE)
1289	33	VIA REPUBBLICA DELLA VAL D'OSSOLA	CAPOLUOGO (CASELLA SUD - ZOCCOLANTI - GARAVELLE)
1299	33	VIA RISORGIMENTO	CAPOLUOGO (CASELLA SUD - ZOCCOLANTI - GARAVELLE)
1311	33	VIA ROMA (tratto)	CAPOLUOGO (CASELLA SUD - ZOCCOLANTI - GARAVELLE)
9999	33	VIALE STELIO PIERANGELI "Geogreves"	CAPOLUOGO (CASELLA SUD - ZOCCOLANTI - GARAVELLE)




**Legenda**

- Superstrada E45
- FCU
- PUNTI DI ESODO VERSO LE AREE DI ATTESA
- AREE DI ATTESA
- Aree Sicure
- Corsi d'Acqua
- Viabilità
- Tratti critici del sistema viario

**Denominazione Bacino di Utanza**

- id\_100 - CENTRO STORICO E ZONA PERIMURALE OVEST



LOCALIZZAZIONE DELLE AREE DI ATTESA E DELLE PRINCIPALI AREE SICURE DEL BACINO DI UTENZA:  
CENTRO STORICO E ZONA PERIMURALE OVEST (ID 100)



AREA DI ATTESA













PUNTI DI ESODO VERSO LE AREE DI ATTESA







AREA SICURA






TRATTI CRITICI DEL SISTEMA VIARIO



<p>AREA DI ATTESA</p> 	<p><i>Id_Area</i> <b>B100-A1</b> </p>	<p><i>Id_Bacino</i> <b>100</b></p>
<p><i>Denominazione:</i> <b>Parcheggio pubblico Stadio Comunale</b></p>		
<p><i>Ubicazione:</i> <b>Capoluogo, Viale Europa</b></p>		
<p><i>Accessibilità:</i> <b>Libera</b></p>		
<p>AREA DI ATTESA</p> 	<p><i>Id_Area</i> <b>B100-A2</b> </p>	<p><i>Id_Bacino</i> <b>100</b></p>
<p><i>Denominazione:</i> <b>Parcheggio pubblico Frontoni</b></p>		
<p><i>Ubicazione:</i> <b>Capoluogo, Viale Leopoldo Franchetti</b></p>		
<p><i>Accessibilità:</i> <b>Libera</b></p>		
<p>AREA DI ATTESA</p> 	<p><i>Id_Area</i> <b>B100-A3</b> </p>	<p><i>Id_Bacino</i> <b>100</b></p>
<p><i>Denominazione:</i> <b>Parcheggio pubblico Raniero Collesi</b></p>		
<p><i>Ubicazione:</i> <b>Capoluogo, Viale Nazzario Sauro</b></p>		
<p><i>Accessibilità:</i> <b>Libera</b></p>		
<p>AREA DI ATTESA</p> 	<p><i>Id_Area</i> <b>B100-A4</b> </p>	<p><i>Id_Bacino</i> <b>100</b></p>
<p><i>Denominazione:</i> <b>Parcheggio pubblico Enrico Ferri e Parco Alexander Langer (Parco Ansa del Tevere)</b></p>		
<p><i>Ubicazione:</i> <b>Capoluogo, Viale Nazzario Sauro</b></p>		
<p><i>Accessibilità:</i> <b>Libera</b></p>		
<p>AREA DI ATTESA</p> 	<p><i>Id_Area</i> <b>B100-A5</b> </p>	<p><i>Id_Bacino</i> <b>100</b></p>
<p><i>Denominazione:</i> <b>Area Verde Pubblico perimurale</b></p>		
<p><i>Ubicazione:</i> <b>Capoluogo, Viale Vittorio Veneto</b></p>		
<p><i>Accessibilità:</i> <b>Libera</b></p>		


<p>AREA DI ATTESA</p> 	<p><i>Id_Area</i> <b>B100-A6</b> </p>	<p><i>Id_Bacino</i> <b>100</b></p>
	<p><i>Denominazione:</i> <b>Parcheggio Pubblico Perimurale Liceo</b></p>	
	<p><i>Ubicazione:</i> <b>Capoluogo, Viale Armando Diaz</b></p>	
	<p><i>Accessibilità:</i> <b>Libera</b></p>	

<p>AREA SICURA</p> 	<p><i>Id_Area</i> <b>B100-A7</b> </p>	<p><i>Id_Bacino</i> <b>100</b></p>
	<p><i>Denominazione:</i> <b>Area Verde Pubblico</b></p>	
	<p><i>Ubicazione:</i> <b>Capoluogo, Porta San Florido</b></p>	
	<p><i>Accessibilità:</i> <b>Libera</b></p>	



<p>AREA SICURA</p> 	<p><i>Id_Area</i> <b>B100-A8</b> </p>	<p><i>Id_Bacino</i> <b>100</b></p>
	<p><i>Denominazione:</i> <b>Area Verde Pubblico</b></p>	
	<p><i>Ubicazione:</i> <b>Capoluogo, Porta Santa Maria</b></p>	
	<p><i>Accessibilità:</i> <b>Libera</b></p>	



<p>AREA SICURA</p> 	<p><i>Id_Area</i> <b>B100-A9</b> </p>	<p><i>Id_Bacino</i> <b>100</b></p>
	<p><i>Denominazione:</i> <b>Parcheggio Pubblico perimurale</b></p>	
	<p><i>Ubicazione:</i> <b>Capoluogo, Viale Nazzario Sauro</b></p>	
	<p><i>Accessibilità:</i> <b>Libera</b></p>	



<p>AREA SICURA</p> 	<p><i>Id_Area</i> <b>B100-A10</b> </p>	<p><i>Id_Bacino</i> <b>100</b></p>
	<p><i>Denominazione:</i> <b>Parcheggio pubblico antistadio</b></p>	
	<p><i>Ubicazione:</i> <b>Capoluogo, Viale Europa</b></p>	
	<p><i>Accessibilità:</i> <b>Libera</b></p>	



<p>AREA SICURA</p> 	<p><i>Id_Area</i> <b>B100-A11</b> </p>	<p><i>Id_Bacino</i> <b>100</b></p>
	<p><i>Denominazione:</i> <b>Area Verde Pubblico perimurale</b></p>	
	<p><i>Ubicazione:</i> <b>Capoluogo, Viale Vittorio Veneto</b></p>	
	<p><i>Accessibilità:</i> <b>Libera</b></p>	





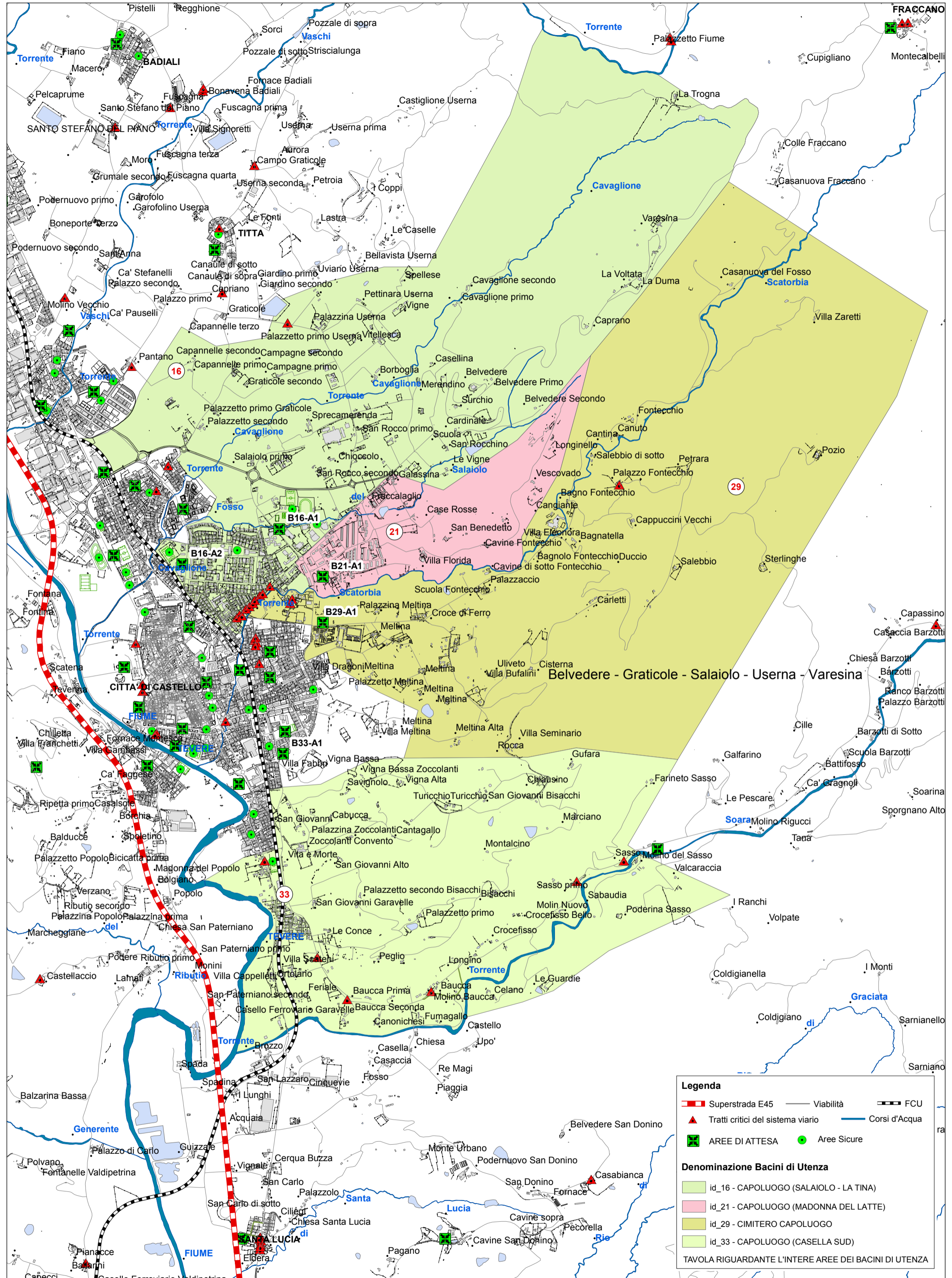
<p>AREA SICURA</p> 	<p><i>Id_Area</i> <b>B100-A12</b> </p>	<p><i>Id_Bacino</i> <b>100</b></p>
	<p><i>Denominazione:</i> <b>Area Verde Pubblico perimurale</b></p>	
	<p><i>Ubicazione:</i> <b>Capoluogo, Viale Vittorio Veneto</b></p>	
	<p><i>Accessibilità:</i> <b>Libera</b></p>	

<p>AREA SICURA</p> 	<p><i>Id_Area</i> <b>B100-A13</b> </p>	<p><i>Id_Bacino</i> <b>100</b></p>
	<p><i>Denominazione:</i> <b>Impianto Sportivo Ciclodromo</b></p>	
	<p><i>Ubicazione:</i> <b>Capoluogo, Viale Europa</b></p>	
	<p><i>Accessibilità:</i> <b>Condizionata all'apertura dei cancelli</b></p>	

<p>AREA SICURA</p> 	<p><i>Id_Area</i> <b>B100-A14</b> </p>	<p><i>Id_Bacino</i> <b>100</b></p>
	<p><i>Denominazione:</i> <b>Piazza Garibaldi e Area Verde Pubblico</b></p>	
	<p><i>Ubicazione:</i> <b>Capoluogo, Piazza Garibaldi - Viale Vittorio Veneto</b></p>	
	<p><i>Accessibilità:</i> <b>Libera</b></p>	

<p>AREA SICURA</p> 	<p><i>Id_Area</i> <b>B100-A15</b> </p>	<p><i>Id_Bacino</i> <b>100</b></p>
	<p><i>Denominazione:</i> <b>Campo da Calcio Anti Stadio</b></p>	
	<p><i>Ubicazione:</i> <b>Capoluogo, Viale Europa</b></p>	
	<p><i>Accessibilità:</i> <b>Condizionata all'apertura dei cancelli – utilizzabile anche come Area di Assistenza mediante montaggio tende</b></p>	

<p>AREA SICURA</p> 	<p><i>Id_Area</i> <b>B100-A16</b> </p>	<p><i>Id_Bacino</i> <b>100</b></p>
	<p><i>Denominazione:</i> <b>Campo da Calcio Europa</b></p>	
	<p><i>Ubicazione:</i> <b>Capoluogo, Viale Europa</b></p>	
	<p><i>Accessibilità:</i> <b>Condizionata all'apertura dei cancelli – utilizzabile anche come Area di Assistenza mediante montaggio tende</b></p>	



**Legenda**

- Superstrada E45
- Viabilità
- FCU
- Tratti critici del sistema viario
- Corsi d'Acqua
- AREE DI ATTESA
- Aree Sicure

**Denominazione Bacini di Utanza**

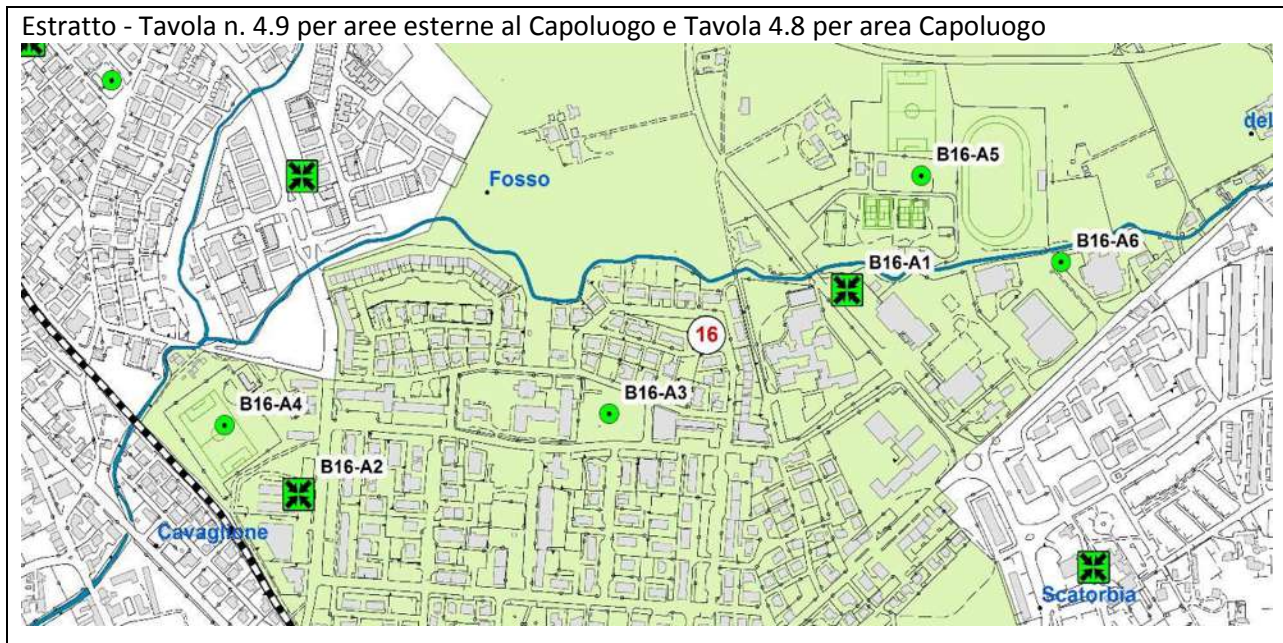
- id\_16 - CAPOLUOGO (SALAILO - LA TINA)
- id\_21 - CAPOLUOGO (MADONNA DEL LATTE)
- id\_29 - CIMITERO CAPOLUOGO
- id\_33 - CAPOLUOGO (CASELLA SUD)




TAVOLA RIGUARDANTE L'INTERE AREE DEI BACINI DI UTENZA



LOCALIZZAZIONE DELLE AREE DI ATTESA E DELLE PRINCIPALI AREE SICURE DEL BACINO DI UTENZA:



**CAPOLUOGO (LA TINA - SALAIOLO) (ID 16)**



(Frazioni Geografiche: Capoluogo "La Tina – Salaiolo" - Belvedere - Graticole - Salaiolo - Userna – Varesina)



-  AREA DI ATTESA
-  AREA SICURA
-  TRATTI CRITICI DEL SISTEMA VIARIO

<p>AREA DI ATTESA</p> 	<p><i>Id_Area</i> B16-A1  <i>Id_Bacino</i> 16</p>
	<p><b>Denominazione: Parcheggi Pubblici Palazzetto dello Sport e Impianti sportivi Belvedere</b></p>
	<p><b>Ubicazione: Capoluogo, Via Federico Engels</b></p>
	<p><b>Accessibilità: Libera</b></p>

<p>AREA DI ATTESA</p> 	<p><i>Id_Area</i> B16-A2  <i>Id_Bacino</i> 16</p>
	<p><b>Denominazione: Parcheggio e Verde Pubblico</b> (previsto per la sola zona Capoluogo (La Tina – Salaiolo))</p>
	<p><b>Ubicazione: Capoluogo, Via Moncenisio</b></p>
	<p><b>Accessibilità: Libera</b></p>

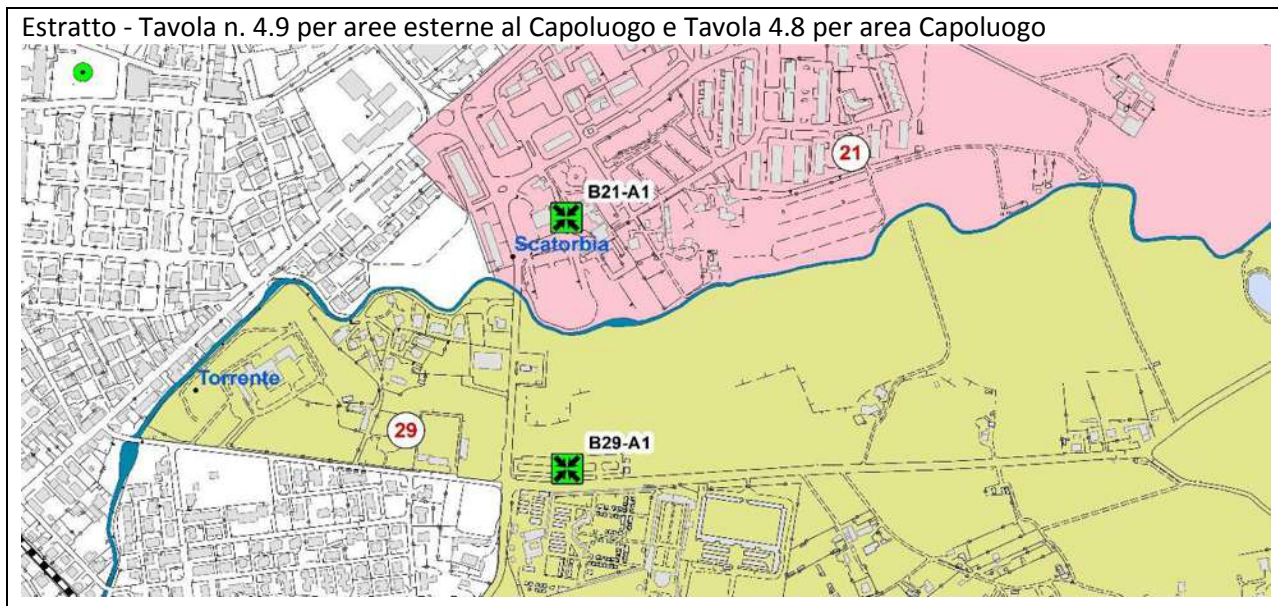
<p>AREA SICURA</p> 	<p><i>Id_Area</i> B16-A3  <i>Id_Bacino</i> 16</p>
	<p><b>Denominazione: Area Verde Pubblico</b> (previsto per la sola zona Capoluogo (La Tina – Salaiolo))</p>
	<p><b>Ubicazione: Capoluogo, Via Sempione</b></p>
	<p><b>Accessibilità: Libera</b></p>

<p>AREA SICURA</p> 	<p><i>Id_Area</i> <b>B16-A4</b> <span style="color: green;">●</span></p>	<p><i>Id_Bacino</i> <b>16</b></p>
	<p><i>Denominazione:</i> <b>Campo da Calcio</b></p>	
	<p><i>Ubicazione:</i> <b>Capoluogo, Via Cadibona</b></p>	
	<p><i>Accessibilità:</i> <b>Condizionata all'apertura cancelli – utilizzabile anche come Area di Assistenza mediante montaggio tende</b></p>	
<p>AREA SICURA</p> 	<p><i>Id_Area</i> <b>B16-A5</b> <span style="color: green;">●</span></p>	<p><i>Id_Bacino</i> <b>16</b></p>
	<p><i>Denominazione:</i> <b>Impianto Sportivo Belvedere (tennis, calcio, atletica)</b></p>	
	<p><i>Ubicazione:</i> <b>Capoluogo, Via Federico Engels</b></p>	
	<p><i>Accessibilità:</i> <b>Libera - utilizzabile anche come Area di Assistenza mediante montaggio tende</b></p>	
<p>AREA SICURA</p> 	<p><i>Id_Area</i> <b>B16-A6</b> <span style="color: green;">●</span></p>	<p><i>Id_Bacino</i> <b>16</b></p>
	<p><i>Denominazione:</i> <b>Parcheggi Stadio di Atletica e Discoteca F1</b></p>	
	<p><i>Ubicazione:</i> <b>Capoluogo, Via Aldo Bogni</b></p>	
	<p><i>Accessibilità:</i> <b>Libera</b></p>	

LOCALIZZAZIONE DELLE AREE DI ATTESA E DELLE PRINCIPALI AREE SICURE DEL BACINO DI UTENZA:

- **CAPOLUOGO (MADONNA DEL LATTE) (ID 21)** Frazioni Geografiche: Capoluogo – Belvedere - Fontecchio
- **CAPOLUOGO (CIMITERO) (ID 29)** Frazioni Geografiche: Capoluogo - Barzotti - Bisacchi - Fontecchio - Meltina - Varesina



Estratto - Tavola n. 4.9 per aree esterne al Capoluogo e Tavola 4.8 per area Capoluogo





AREA DI ATTESA



TRATTI CRITICI DEL SISTEMA VIARIO

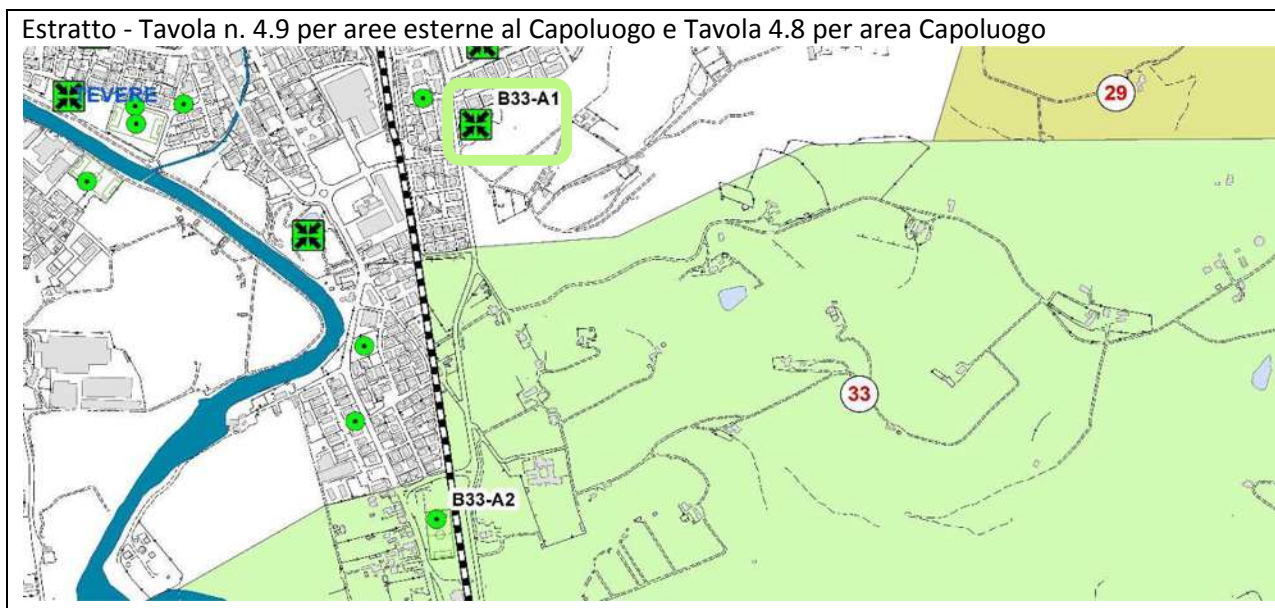
<p>AREA DI ATTESA</p> 	<p>Id_Area <b>B21-A1</b> </p>	<p>Id_Bacino <b>21</b></p>
	<p>Denominazione: <b>Parceggio Centro Commerciale Belvedere – P.zza Salvatore Allende e Verde Pubblico</b></p>	
	<p>Ubicazione: <b>Capoluogo, Via Palmiro Togliatti – P.zza Salvator Allende</b></p>	
	<p>Accessibilità: <b>Libera</b></p>	




<p>AREA DI ATTESA</p> 	<p>Id_Area <b>B29-A2</b> </p>	<p>Id_Bacino <b>29</b></p>
	<p>Denominazione: <b>Parceggio Pubblico Cimitero</b></p>	
	<p>Ubicazione: <b>Capoluogo, Via delle Terme</b></p>	
	<p>Accessibilità: <b>Libera</b></p>	



LOCALIZZAZIONE DELLE AREE DI ATTESA E DELLE PRINCIPALI AREE SICURE DEL BACINO DI UTENZA:



**CAPOLUOGO (CASELLA SUD) (ID 33)**

(Frazioni Geografiche: Capoluogo - Bisacchi - Garavelle - San Martin D'Upo' - Sasso – Zoccolanti)



-  AREA DI ATTESA
-  AREA SICURA
-  TRATTI CRITICI DEL SISTEMA VIARIO

<p>AREA DI ATTESA</p> 	<p><i>Id_Area</i> <b>B33-A1</b> </p>	<p><i>Id_Bacino</i> <b>33</b></p>
	<p><i>Denominazione:</i> <b>Parcheggio Pubblico</b></p>	
	<p><i>Ubicazione:</i> <b>Capoluogo, Via Collodi</b></p>	
	<p><i>Accessibilità:</i> <b>Libera</b></p>	

<p>AREA SICURA</p> 	<p><i>Id_Area</i> <b>B33-A2</b> </p>	<p><i>Id_Bacino</i> <b>33</b></p>
	<p><i>Denominazione:</i> <b>Campo da Calcio Casella</b></p>	
	<p><i>Ubicazione:</i> <b>Capoluogo, Via Roma</b></p>	
	<p><i>Accessibilità:</i> <b>Condizionata all'apertura cancelli – utilizzabile anche come Area di Assistenza mediante montaggio tende</b></p>	

## ELENCO DEI TOPONIMI RICOMPRESI IN CIASCUN BACINO DI UTENZA

Progressivi Ag. Terr.	ID_BACINO DI UTENZA	TOPONIMO		DENOMINAZIONE BACINO DI UTENZA
97	16	Vocabolo	Belvedere	Belvedere
843	16	Vocabolo	Belvedere Primo	Belvedere
102	16	Vocabolo	Belvedere Secondo	Belvedere
77	16	Vocabolo	Borboglia	Belvedere
278	16	Vocabolo	Cardinale	Belvedere
321	16	Vocabolo	Casellina	Belvedere
346	16	Vocabolo	Cavaglione primo	Belvedere
1662	16	Vocabolo	Cavaglione secondo	Belvedere
914	16	Vocabolo	Le Vigne	Belvedere
1012	16	Vocabolo	Merendino	Belvedere
1382	16	Vocabolo	San Rocchino	Belvedere
857	16	Vocabolo	San Rocco primo	Belvedere
861	16	Vocabolo	San Rocco secondo	Belvedere
1430	16	Vocabolo	Sasso Belvedere	Belvedere
1440	16	Vocabolo	Scuola	Belvedere
1477	16	Vocabolo	Spellese	Belvedere
1492	16	Vocabolo	Surchio	Belvedere
1926	16	Vocabolo	Vigne	Belvedere
1576	16	Vocabolo	Villa Bondi	Belvedere
9999999	16	Vocabolo	Villa Bondi Belvedere	Belvedere
1600	16	Vocabolo	Villa Pasqui	Belvedere
1614	16	Vocabolo	Vitellesca	Belvedere
226	16	Vocabolo	Campagne primo	Graticole
227	16	Vocabolo	Campagne secondo	Graticole
256	16	Vocabolo	Capannelle primo	Graticole
257	16	Vocabolo	Capannelle secondo	Graticole
258	16	Vocabolo	Capannelle terzo	Graticole
820	16	Vocabolo	Graticole secondo	Graticole
2075	16	Vocabolo	Palazzetto primo Graticole	Graticole
1113	16	Vocabolo	Palazzetto secondo	Graticole
386	16	Vocabolo	Chioccolo	Salaiolo
388	16	Vocabolo	Chioccolo di sotto	Salaiolo
856	16	Vocabolo	Salaiolo primo	Salaiolo
1482	16	Vocabolo	Sprecamerenda	Salaiolo
2093	16	Vocabolo	Palazzetto primo Userna	Userna
2096	16	Vocabolo	Palazzetto secondo Userna	Userna
2101	16	Vocabolo	Palazzina Userna	Userna
2123	16	Vocabolo	Pettinara Userna	Userna
1659	16	Vocabolo	Caprano	Varesina
889	16	Vocabolo	La Duma	Varesina
2208	16	Vocabolo	La Trogna	Varesina
2209	16	Vocabolo	La Voltata	Varesina
1562	16	Vocabolo	Varesina	Varesina
318	21	Vocabolo	Case Rosse	Belvedere
1661	21	Vocabolo	Fraccalaglio	Belvedere
735	21	Vocabolo	Galassina	Belvedere
1338	21	Vocabolo	San Benedetto	Belvedere
1591	21	Vocabolo	Villa Florida	Belvedere
244	21	Vocabolo	Cangiante	Fontecchio
2195	21	Vocabolo	Cavine di sopra	Fontecchio
2194	21	Vocabolo	Cavine di sotto Fontecchio	Fontecchio

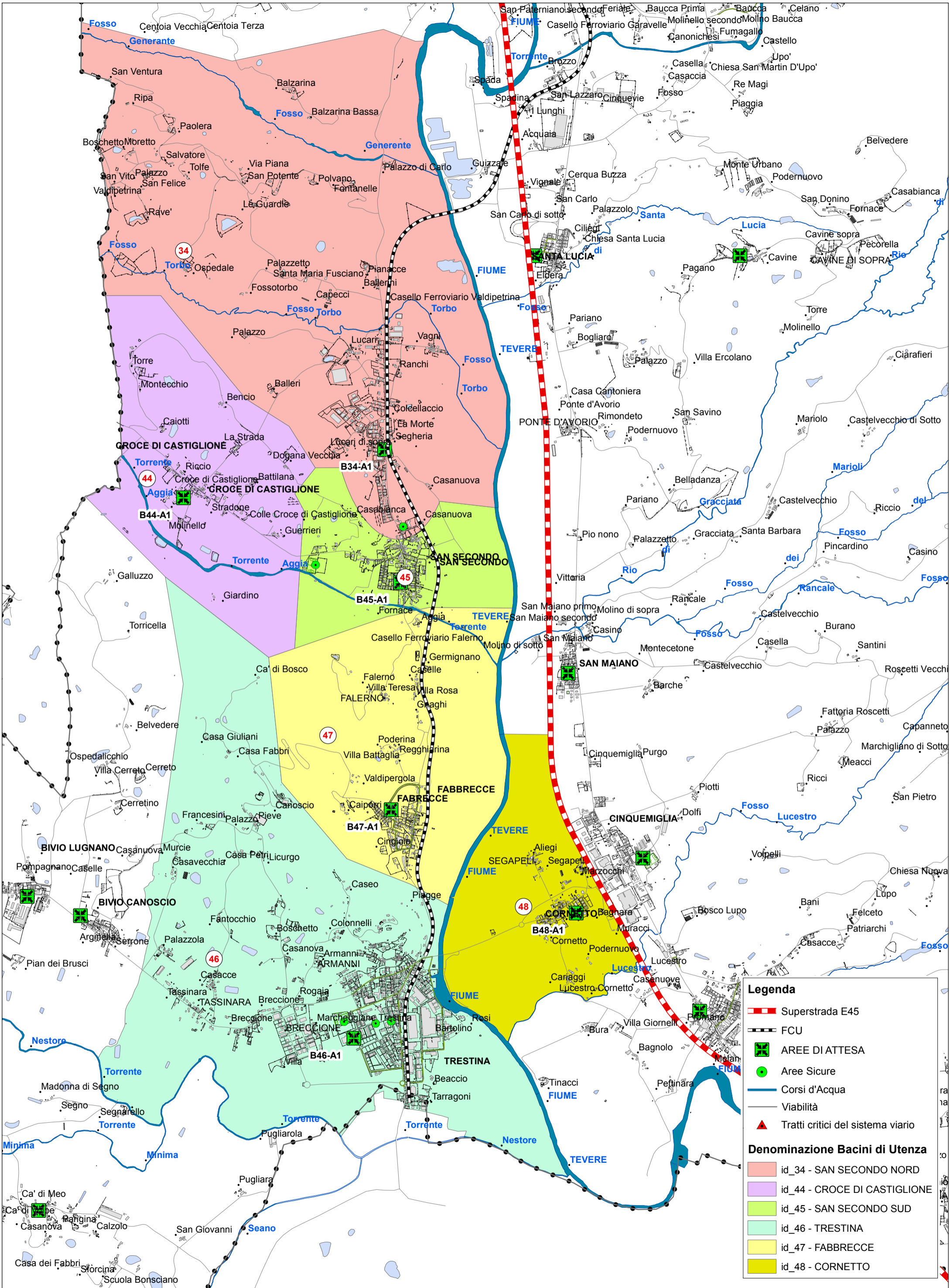
## ELENCO DEI TOPONIMI RICOMPRESI IN CIASCUN BACINO DI UTENZA

2193	21	Vocabolo	Cavine Fontecchio	Fontecchio
927	21	Vocabolo	Longinello	Fontecchio
1569	21	Vocabolo	Vescovado	Fontecchio
1666	29	Vocabolo	Sterlinghe	Barzotti
1304	29	Vocabolo	Rocca	Bisacchi
1703	29	Vocabolo	Villa Seminario	Bisacchi
68	29	Vocabolo	Bagnatella	Fontecchio
69	29	Vocabolo	Bagno Fontecchio	Fontecchio
1941	29	Vocabolo	Bagnolo Fontecchio	Fontecchio
249	29	Vocabolo	Cantina	Fontecchio
253	29	Vocabolo	Canuto	Fontecchio
268	29	Vocabolo	Cappuccini Vecchi	Fontecchio
280	29	Vocabolo	Carletti	Fontecchio
2199	29	Vocabolo	Duccio	Fontecchio
681	29	Vocabolo	Fontecchio	Fontecchio
1110	29	Vocabolo	Palazzaccio	Fontecchio
2082	29	Vocabolo	Palazzetto Fontecchio	Fontecchio
2112	29	Vocabolo	Palazzo Fontecchio	Fontecchio
2230	29	Vocabolo	Petrara	Fontecchio
2234	29	Vocabolo	Pozio	Fontecchio
1330	29	Vocabolo	Salebbo	Fontecchio
1331	29	Vocabolo	Salebbo di sotto	Fontecchio
2148	29	Vocabolo	Scuola Fontecchio	Fontecchio
1502	29	Vocabolo	Terme di Fontecchio	Fontecchio
1585	29	Vocabolo	Villa Eleonora	Fontecchio
2255	29	Vocabolo	Villa Zaretti	Fontecchio
403	29	Vocabolo	Cisterna	Meltina
450	29	Vocabolo	Croce di Ferro	Meltina
1641	29	Vocabolo	Meltina	Meltina
1641	29	Vocabolo	Meltina	Meltina
1641	29	Vocabolo	Meltina	Meltina
1641	29	Vocabolo	Meltina	Meltina
1641	29	Vocabolo	Meltina	Meltina
1008	29	Vocabolo	Meltina Alta	Meltina
2085	29	Vocabolo	Palazzetto Meltina	Meltina
2099	29	Vocabolo	Palazzina Meltina	Meltina
1535	29	Vocabolo	Uliveto	Meltina
1580	29	Vocabolo	Villa Bufalini	Meltina
314	29	Vocabolo	Casanuova del Fosso	Varesina
111	33	Vocabolo	Bisacchi	Bisacchi
380	33	Vocabolo	Chiausino	Bisacchi
836	33	Vocabolo	Gufara	Bisacchi
980	33	Vocabolo	Marciano	Bisacchi
1702	33	Vocabolo	Montalcino	Bisacchi
1112	33	Vocabolo	Palazzetto primo	Bisacchi
2094	33	Vocabolo	Palazzetto secondo Bisacchi	Bisacchi
2139	33	Vocabolo	San Giovanni Bisacchi	Bisacchi
1704	33	Vocabolo	Villa Dini	Bisacchi
9999999	33	Vocabolo	Casello Ferroviario Garavelle	Garavelle
658	33	Vocabolo	Feriale	Garavelle
743	33	Vocabolo	Garavelle	Garavelle
1799	33	Vocabolo	Le Conce	Garavelle



## ELENCO DEI TOPONIMI RICOMPRESI IN CIASCUN BACINO DI UTENZA

1865	33	Vocabolo	Ortolano	Garavelle
2141	33	Vocabolo	San Giovanni Garavelle	Garavelle
2144	33	Vocabolo	San Martino Garavelle	Garavelle
1581	33	Vocabolo	Villa Cappelletti	Garavelle
1798	33	Vocabolo	Villa Scateni	Garavelle
89	33	Vocabolo	Baucca	San Martin D'Upo'
90	33	Vocabolo	Baucca Prima	San Martin D'Upo'
91	33	Vocabolo	Baucca Seconda	San Martin D'Upo'
246	33	Vocabolo	Canonichesi	San Martin D'Upo'
358	33	Vocabolo	Celano	San Martin D'Upo'
2198	33	Vocabolo	Crocefisso	San Martin D'Upo'
1660	33	Vocabolo	Crocefisso Bello	San Martin D'Upo'
724	33	Vocabolo	Fumagallo	San Martin D'Upo'
911	33	Vocabolo	Le Guardie	San Martin D'Upo'
928	33	Vocabolo	Longino	San Martin D'Upo'
2216	33	Vocabolo	Molinello secondo	San Martin D'Upo'
2217	33	Vocabolo	Molino Baucca	San Martin D'Upo'
2089	33	Vocabolo	Palazzetto San Martin D'Upo'	San Martin D'Upo'
2290	33	Vocabolo	Peglio	San Martin D'Upo'
2155	33	Vocabolo	Scuola San Martin D'Upo'	San Martin D'Upo'
2036	33	Vocabolo	Farineto Sasso	Sasso
1020	33	Vocabolo	Molin Nuovo	Sasso
1029	33	Vocabolo	Molino del Sasso	Sasso
2295	33	Vocabolo	Palazzola Sasso	Sasso
2127	33	Vocabolo	Poderina Sasso	Sasso
1326	33	Vocabolo	Sabaudia	Sasso
1429	33	Vocabolo	Sasso	Sasso
1903	33	Vocabolo	Sasso primo	Sasso
1550	33	Vocabolo	Valcaraccia	Sasso
1722	33	Vocabolo	Cabucca	Zoccolanti
1758	33	Vocabolo	Cantagallo	Zoccolanti
2102	33	Vocabolo	Palazzina Zoccolanti	Zoccolanti
1354	33	Vocabolo	San Giovanni	Zoccolanti
1894	33	Vocabolo	San Giovanni Alto	Zoccolanti
1355	33	Vocabolo	San Giovanni di sotto	Zoccolanti
1431	33	Vocabolo	Savignolo	Zoccolanti
1532	33	Vocabolo	Turicchio	Zoccolanti
1532	33	Vocabolo	Turicchio	Zoccolanti
863	33	Vocabolo	Turicchio secondo	Zoccolanti
1824	33	Vocabolo	Vigna Alta	Zoccolanti
2168	33	Vocabolo	Vigna Bassa Zoccolanti	Zoccolanti
1613	33	Vocabolo	Vita e Morte	Zoccolanti
1927	33	Vocabolo	Zoccolanti Convento	Zoccolanti



**Legenda**

- Superstrada E45
- FCU
- AREE DI ATTESA
- Aree Sicure
- Corsi d'Acqua
- Viabilità
- Tratti critici del sistema viario

**Denominazione Bacini di Utanza**

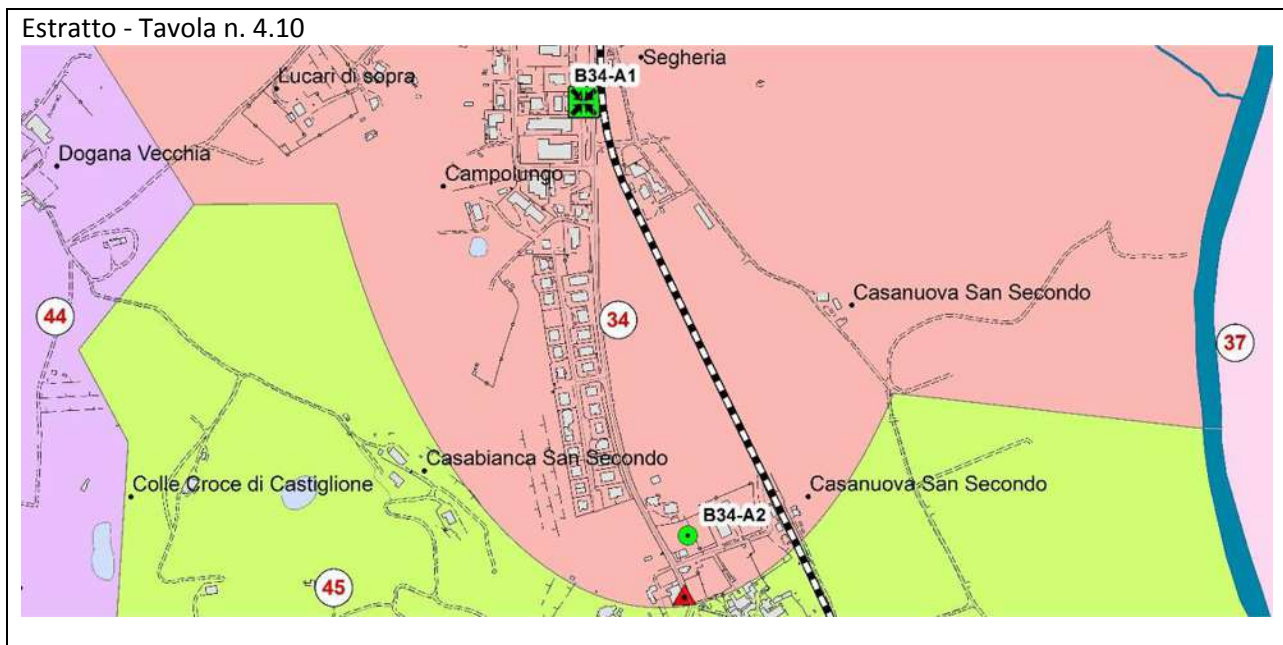
- id\_34 - SAN SECONDO NORD
- id\_44 - CROCE DI CASTIGLIONE
- id\_45 - SAN SECONDO SUD
- id\_46 - TRESTINA
- id\_47 - FABBRECCE
- id\_48 - CORNETTO








LOCALIZZAZIONE DELLE AREE DI ATTESA E DELLE PRINCIPALI AREE SICURE DEL BACINO DI UTENZA:



**SAN SECONDO NORD (ID 34)**

(Frazioni Geografiche: Croce di Castiglione - San Paterniano - San Secondo – Valdipetrina)



-  AREA DI ATTESA
-  AREA SICURA
-  TRATTI CRITICI DEL SISTEMA VIARIO

<p>AREA DI ATTESA</p> 	<p><i>Id_Area</i> <b>B34-A1</b> </p>	<p><i>Id_Bacino</i> <b>34</b></p>
	<p><i>Denominazione:</i> <b>Parcheggio pubblico</b></p>	
	<p><i>Ubicazione:</i> <b>San Secondo, Via Luigi Galvani</b></p>	
	<p><i>Accessibilità:</i> <b>Libera</b></p>	

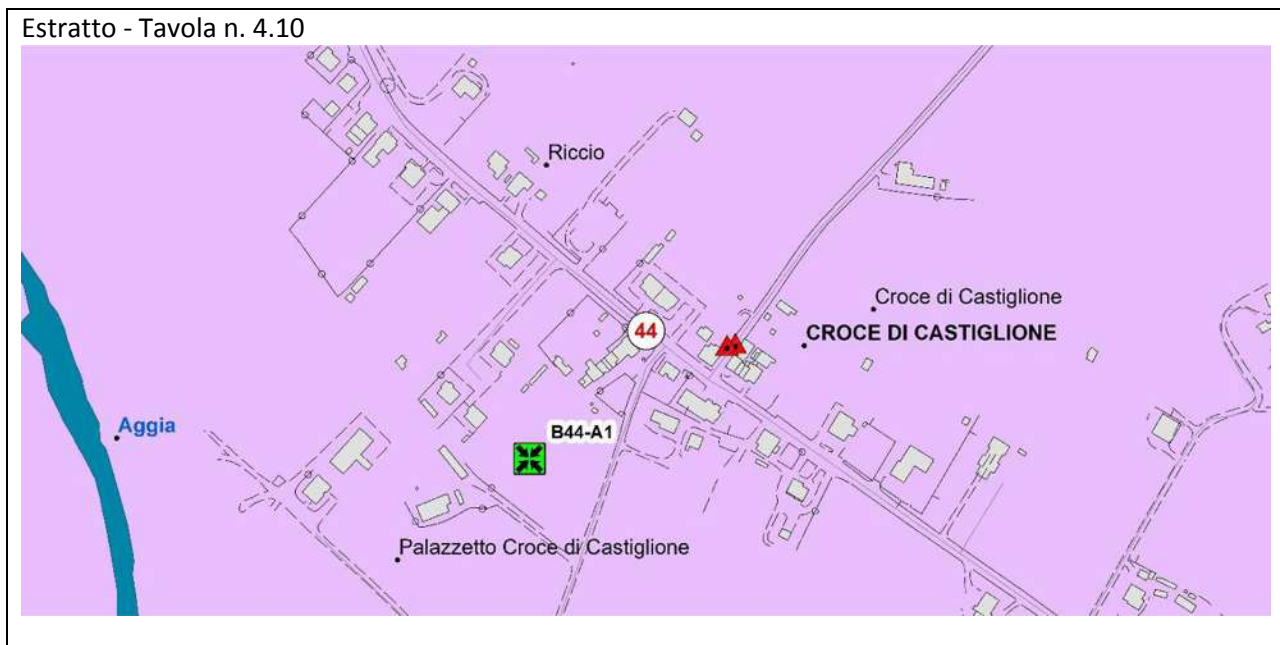
<p>AREA SICURA</p> 	<p><i>Id_Area</i> <b>B34-A2</b> </p>	<p><i>Id_Bacino</i> <b>34</b></p>
	<p><i>Denominazione:</i> <b>Area attrezzata del C.V.A.</b></p>	
	<p><i>Ubicazione:</i> <b>San Secondo, Via della Stazione</b></p>	
	<p><i>Accessibilità:</i> <b>Condizionata all'apertura cancelli</b></p>	

LOCALIZZAZIONE DELLE AREE DI ATTESA E DELLE PRINCIPALI AREE SICURE DEL BACINO DI UTENZA:

**CROCE DI CASTIGLIONE (ID 44)**

(Frazione Geografica: Croce di Castiglione)

Estratto - Tavola n. 4.10



AREA DI ATTESA



TRATTI CRITICI DEL SISTEMA VIARIO

AREA DI ATTESA



Id\_Area B44-A1



Id\_Bacino 44

Denominazione: **Parcheggio pubblico e Area Attrezzata**

Ubicazione: **Croce di Castiglione, Via Pietro Bourbon del Monte**

Accessibilità: **Libera**




LOCALIZZAZIONE DELLE AREE DI ATTESA E DELLE PRINCIPALI AREE SICURE DEL BACINO DI UTENZA:



**SAN SECONDO SUD (ID 45)**

(Frazioni Geografiche: Croce di Castiglione - Falerno - San Secondo)

Estratto - Tavola n. 4.10



-  AREA DI ATTESA
-  AREA SICURA
-  TRATTI CRITICI DEL SISTEMA VIARIO

<p>AREA DI ATTESA</p> 	<p><i>Id_Area</i> <b>B45-A1</b>  <i>Id_Bacino</i> <b>45</b></p>
	<p><i>Denominazione:</i> <b>Area Verde pubblica</b></p>
	<p><i>Ubicazione:</i> <b>San Secondo, Via Enrico Fermi</b></p>
	<p><i>Accessibilità:</i> <b>Libera</b></p>

<p>AREA SICURA</p> 	<p><i>Id_Area</i> <b>B45-A2</b>  <i>Id_Bacino</i> <b>45</b></p>
	<p><i>Denominazione:</i> <b>Campo da Calcio</b></p>
	<p><i>Ubicazione:</i> <b>San Secondo, Via Enrico Fermi</b></p>
	<p><i>Accessibilità:</i> <b>Condizionata all'apertura dei cancelli – utilizzabile anche come Area di Assistenza mediante montaggio tende</b></p>




LOCALIZZAZIONE DELLE AREE DI ATTESA E DELLE PRINCIPALI AREE SICURE DEL BACINO DI UTENZA:

**TRESTINA (ID 46)**

(Frazioni Geografiche: Trestina – Canoscio)

Estratto - Tavola n. 4.10



-  AREA DI ATTESA
-  AREA SICURA
-  TRATTI CRITICI DEL SISTEMA VIARIO

AREA DI ATTESA



Id\_Area **B46-A1**  Id\_Bacino **46**

Denominazione: **Parcheggio Pubblico Palazzetto dello Sport**

Ubicazione: **Trestina, Piazza Italia**

Accessibilità: **Libera**

AREA SICURA



Id\_Area **B46-A2**  Id\_Bacino **46**


Denominazione: **Parcheggio pubblico**

Ubicazione: **Trestina, Via Tommaso D'Aquino**

Accessibilità: **Libera**

AREA SICURA



Id\_Area **B46-A3**  Id\_Bacino **46**

Denominazione: **Parcheggio pubblico Centro Commerciale**

Ubicazione: **Trestina, Via Unione Sovietica**

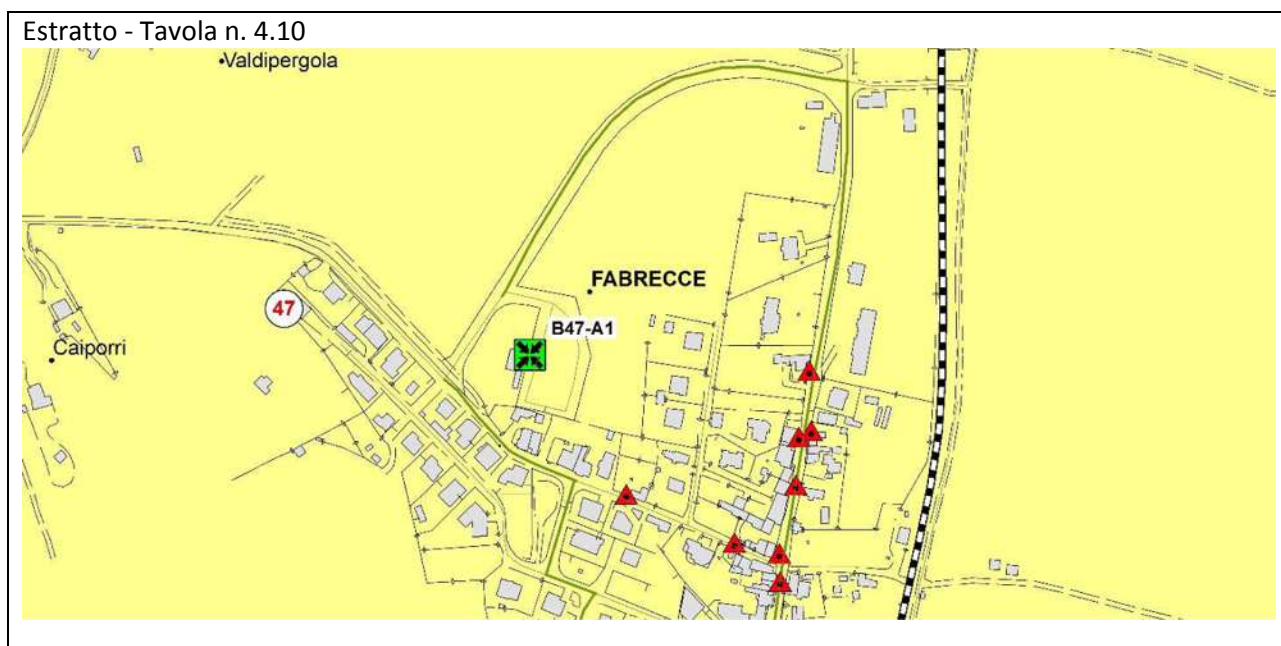
Accessibilità: **Libera**

<p>AREA SICURA</p> 	<p><i>Id_Area</i> <b>B46-A4</b> <span style="color: green;">●</span></p>	<p><i>Id_Bacino</i> <b>46</b></p>
	<p><i>Denominazione:</i> <b>Campo da Calcio</b></p>	
	<p><i>Ubicazione:</i> <b>Trestina, Via Gran Bretagna</b></p>	
	<p><i>Accessibilità:</i> <b>Condizionata all'apertura cancelli – utilizzabile anche come Area di Assistenza mediante montaggio tende</b></p>	

LOCALIZZAZIONE DELLE AREE DI ATTESA E DELLE PRINCIPALI AREE SICURE DEL BACINO DI UTENZA:

**FABBRECCE (ID 47)**



(Frazioni Geografiche: Fabbrecce – Falerno)



AREA DI ATTESA



TRATTI CRITICI DEL SISTEMA VIARIO

<p>AREA DI ATTESA</p> 	<p><i>Id_Area</i> B47-A1</p>		<p><i>Id_Bacino</i> 47</p>
	<p><i>Denominazione:</i> <b>Parcheggio pubblico del C.V.A.</b></p>		
	<p><i>Ubicazione:</i> <b>Fabbrecce, Via Luigi Pincardini</b></p>		
	<p><i>Accessibilità:</i> <b>Libera</b></p>		

Linea di colore verde – percorso sicuro verso l'area di attesa utilizzabile per superare i tratti critici della viabilità.

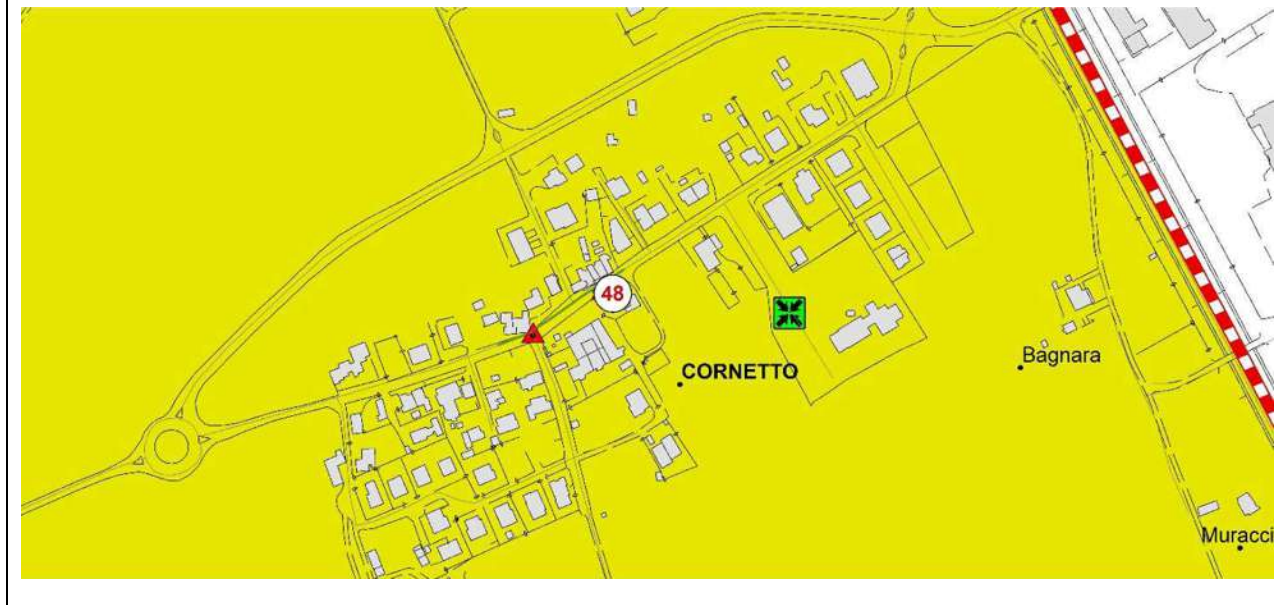


LOCALIZZAZIONE DELLE AREE DI ATTESA E DELLE PRINCIPALI AREE SICURE DEL BACINO DI UTENZA:

**CORNETTO (ID 48)**

(Frazione Geografica: Cornetto)

Estratto - Tavola n. 4.10



AREA DI ATTESA



TRATTI CRITICI DEL SISTEMA VIARIO

AREA DI ATTESA



*Id\_Area* B48-A1



*Id\_Bacino* 48

*Denominazione:* **Parcheggio pubblico presso C.V.A.**

*Ubicazione:* **Cornetto, Via dell'Industria**

*Accessibilità:* **Libera**

## ELENCO DEI TOPONIMI RICOMPRESI IN CIASCUN BACINO DI UTENZA

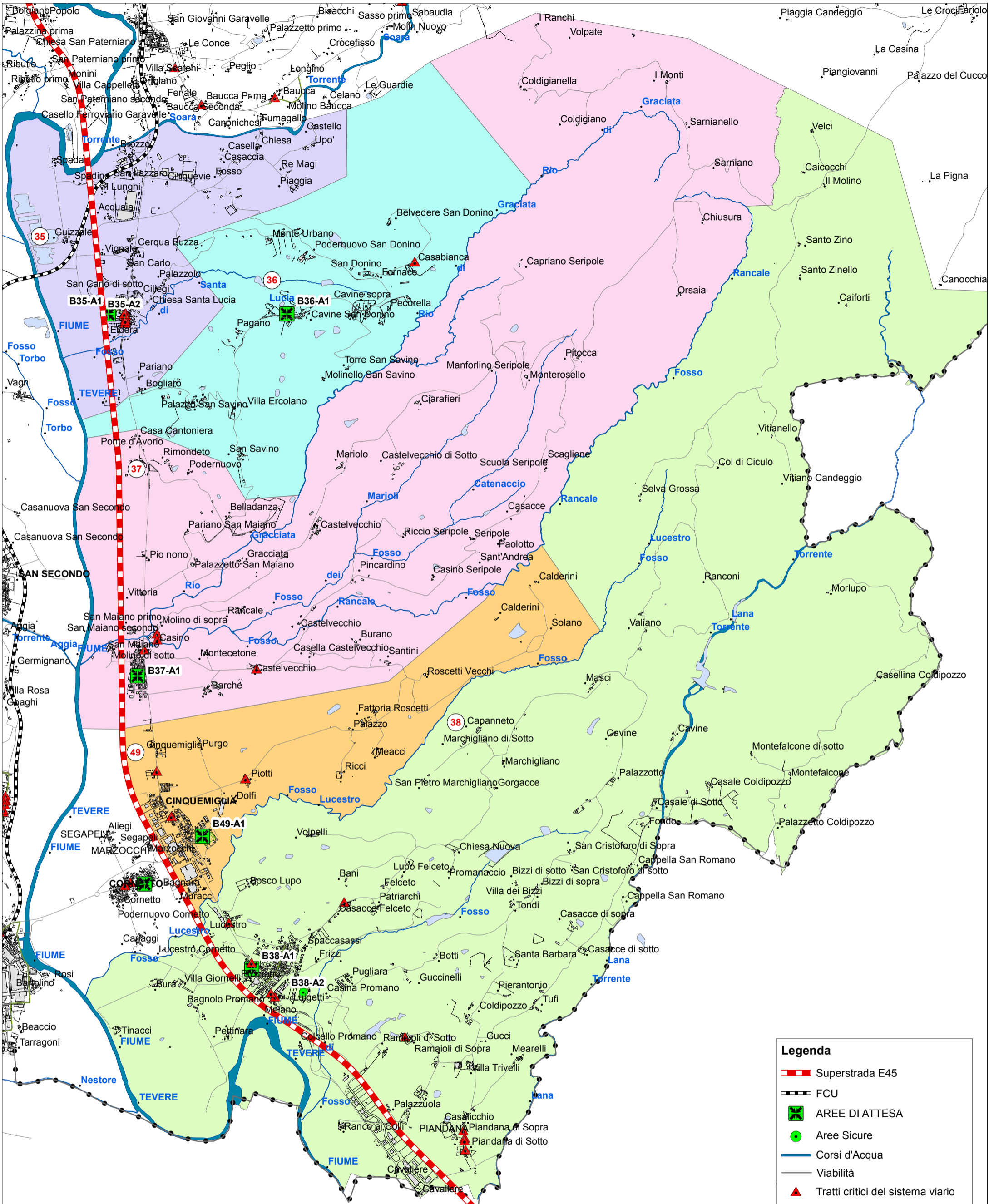
Progressivi Ag. Terr.	BACINO DI UTENZA ID	TOPONIMO		LOCALITA'
1663	34	Vocabolo	Balleri	Croce di Castiglione
2110	34	Vocabolo	Palazzo Croce di Castiglione	Croce di Castiglione
75	34	Vocabolo	Balzarina	San Paterniano
74	34	Vocabolo	Balzarina Bassa	San Paterniano
236	34	Vocabolo	Campolungo	San Secondo
1981	34	Vocabolo	Casanuova San Secondo	San Secondo
1786	34	Vocabolo	Colcellaccio	San Secondo
1821	34	Vocabolo	La Morte	San Secondo
933	34	Vocabolo	Lucari	San Secondo
934	34	Vocabolo	Lucari di sopra	San Secondo
1271	34	Vocabolo	Ranchi	San Secondo
1909	34	Vocabolo	Segheria	San Secondo
1546	34	Vocabolo	Vagni	San Secondo
72	34	Vocabolo	Ballarini	Valdipetrina
133	34	Vocabolo	Boschetto	Valdipetrina
260	34	Vocabolo	Capecci	Valdipetrina
9999999	34	Vocabolo	Casello Ferroviario Valdipetrina	Valdipetrina
2039	34	Vocabolo	Fontanelle Valdipetrina	Valdipetrina
1806	34	Vocabolo	Fossotorbo	Valdipetrina
2263	34	Vocabolo	Le Guardie Valdipetrina	Valdipetrina
1067	34	Vocabolo	Moretto	Valdipetrina
1866	34	Vocabolo	Ospedale	Valdipetrina
2090	34	Vocabolo	Palazzetto Valdipetrina	Valdipetrina
1118	34	Vocabolo	Palazzo di Carlo	Valdipetrina
2117	34	Vocabolo	Palazzo Valdipetrina	Valdipetrina
1143	34	Vocabolo	Paolera	Valdipetrina
1182	34	Vocabolo	Pianacce	Valdipetrina
1877	34	Vocabolo	Polvano	Valdipetrina
1882	34	Vocabolo	Rave'	Valdipetrina
897	34	Vocabolo	Ripa	Valdipetrina
1334	34	Vocabolo	Salvatore	Valdipetrina
1893	34	Vocabolo	San Felice	Valdipetrina
1381	34	Vocabolo	San Potente	Valdipetrina
1386	34	Vocabolo	San Ventura	Valdipetrina
1900	34	Vocabolo	San Vito	Valdipetrina
1405	34	Vocabolo	Santa Maria Fusciano	Valdipetrina
1915	34	Vocabolo	Tolfe	Valdipetrina
1553	34	Vocabolo	Valdipetrina	Valdipetrina
2285	34	Vocabolo	Via Piana	Valdipetrina
88	44	Vocabolo	Battilana	Croce di Castiglione
1700	44	Vocabolo	Bencio	Croce di Castiglione
212	44	Vocabolo	Caiotti	Croce di Castiglione
449	44	<b>Centro Abitato</b>	<b>Croce di Castiglione</b>	Croce di Castiglione
606	44	Vocabolo	Dogana Vecchia	Croce di Castiglione
762	44	Vocabolo	Giardino	Croce di Castiglione
835	44	Vocabolo	Guerrieri	Croce di Castiglione
900	44	Vocabolo	La Strada	Croce di Castiglione

## ELENCO DEI TOPONIMI RICOMPRESI IN CIASCUN BACINO DI UTENZA

1023	44	Vocabolo	Molinello Croce di Castiglione	Croce di Castiglione
1051	44	Vocabolo	Montecchio	Croce di Castiglione
1052	44	Vocabolo	Montecchio di sopra	Croce di Castiglione
2080	44	Vocabolo	Palazzetto Croce di Castiglione	Croce di Castiglione
1291	44	Vocabolo	Riccio	Croce di Castiglione
1489	44	Vocabolo	Stradone	Croce di Castiglione
1520	44	Vocabolo	Torre	Croce di Castiglione
<b>0</b>				
0	45	<b>Centro Abitato</b>	<b>San Secondo</b>	San Secondo
2027	45	Vocabolo	Colle Croce di Castiglione	Croce di Castiglione
2048	45	Vocabolo	Fornace Falerno	Falerno
2191	45	Vocabolo	Casabianca San Secondo	San Secondo
<b>1709</b>				
1709	46	Vocabolo	Ca' di Bosco	Canoscio
247	46	Vocabolo	Canoscio	Canoscio
1768	46	Vocabolo	Casa Fabbri	Canoscio
296	46	Vocabolo	Casa Giuliani	Canoscio
297	46	Vocabolo	Casa Petri	Canoscio
315	46	Vocabolo	Casavecchia	Canoscio
707	46	Vocabolo	Francesini	Canoscio
920	46	Vocabolo	Licurgo	Canoscio
1072	46	Vocabolo	Murcie	Canoscio
2108	46	Vocabolo	Palazzo Canoscio	Canoscio
1207	46	Vocabolo	Pieve	Canoscio
58	46	Vocabolo	Armani	Trestina
0	46	<b>Centro Abitato</b>	<b>Trestina</b>	Trestina
80	46	Vocabolo	Bartolino	Trestina
92	46	Vocabolo	Beaccio	Trestina
1953	46	Vocabolo	Boschetto Trestina	Trestina
143	46	<b>Nucleo Abitato</b>	<b>Breccione</b>	Trestina
2257	46	Vocabolo	Casacce Trestina	Trestina
1973	46	Vocabolo	Casanova Trestina	Trestina
316	46	Vocabolo	Caseo	Trestina
432	46	Vocabolo	Colonnelli	Trestina
642	46	Vocabolo	Fantocchio	Trestina
840	46	Vocabolo	Guidelli	Trestina
2061	46	Vocabolo	Marcheggiane Trestina	Trestina
1654	46	Vocabolo	Palazzola	Trestina
1177	46	Vocabolo	Piagge	Trestina
1310	46	Vocabolo	Rogaia	Trestina
1323	46	Vocabolo	Rosi	Trestina
1497	46	Vocabolo	Tarragoni	Trestina
1499	46	<b>Nucleo Abitato</b>	<b>Tassinara</b>	Trestina
2054	46	Vocabolo	Villa	Trestina
<b>0</b>				
0	47	<b>Centro Abitato</b>	<b>Fabbrecce</b>	Fabbrecce
214	47	Vocabolo	Caiporri	Fabbrecce
400	47	Vocabolo	Cirigiolo	Fabbrecce
1552	47	Vocabolo	Valdipergola	Fabbrecce
11	47	Vocabolo	Aggia	Falerno

## ELENCO DEI TOPONIMI RICOMPRESI IN CIASCUN BACINO DI UTENZA

1992	47	Vocabolo	Caselle Falerno	Falerno
9999999	47	Vocabolo	Casello Ferroviario Falerno	Falerno
640	47	<b>Nucleo Abitato</b>	<b>Falerno</b>	Falerno
752	47	Vocabolo	Germignano	Falerno
809	47	Vocabolo	Gnaghi	Falerno
1223	47	Vocabolo	Poderina	Falerno
1280	47	Vocabolo	Regghiarina	Falerno
1577	47	Vocabolo	Villa Battaglia	Falerno
1601	47	Vocabolo	Villa Rosa	Falerno
1603	47	Vocabolo	Villa Teresa	Falerno
23	48	Vocabolo	Aliegi	Cornetto
67	48	Vocabolo	Bagnara	Cornetto
279	48	Vocabolo	Cariaggi	Cornetto
439	48	<b>Centro Abitato</b>	<b>Cornetto</b>	Cornetto
2058	48	Vocabolo	Lucestro Cornetto	Cornetto
996	48	Vocabolo	Marzocchi	Cornetto
1858	48	Vocabolo	Muracci	Cornetto
2130	48	Vocabolo	Podernuovo Cornetto	Cornetto
1442	48	Vocabolo	Segapeli	Cornetto



**Legenda**

- Superstrada E45
- FCU
- AREE DI ATTESA
- Aree Sicure
- Corsi d'Acqua
- Viabilità
- Tratti critici del sistema viario

**Denominazione Bacini di Utenza**

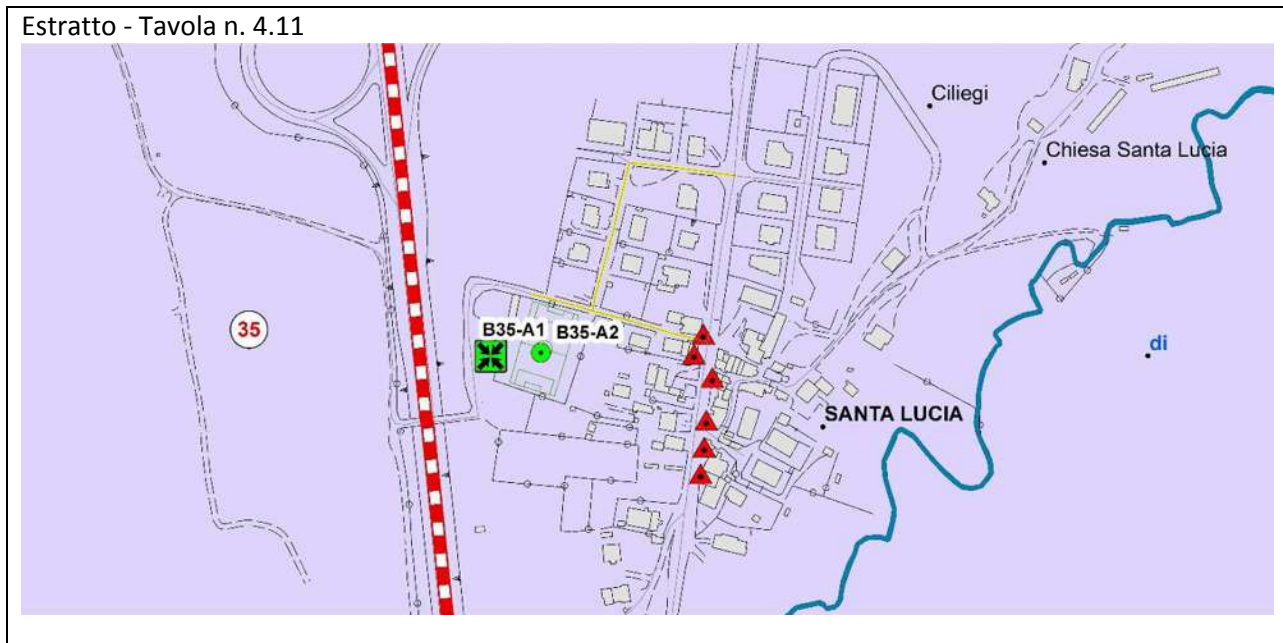
- id\_35 - SANTA LUCIA
- id\_36 - SAN DONINO
- id\_37 - SAN MAIANO
- id\_38 - PROMANO
- id\_49 - CINQUEMIGLIA








LOCALIZZAZIONE DELLE AREE DI ATTESA E DELLE PRINCIPALI AREE SICURE DEL BACINO DI UTENZA:



**SANTA LUCIA (ID 35)**

(Frazioni Geografiche: Ponte d'Avorio - San Martin D'Upo' - Santa Lucia)



-  AREA DI ATTESA
-  AREA SICURA
-  TRATTI CRITICI DEL SISTEMA VIARIO

<p>AREA DI ATTESA</p> 	<p><i>Id_Area</i> <b>B35-A1</b> </p>	<p><i>Id_Bacino</i> <b>35</b></p>
	<p><i>Denominazione:</i> <b>Parcheggio pubblico del C.V.A.</b></p>	
	<p><i>Ubicazione:</i> <b>Santa Lucia, Via Amerigo Vespucci</b></p>	
	<p><i>Accessibilità:</i> <b>Libera</b></p>	

<p>AREA SICURA</p> 	<p><i>Id_Area</i> <b>B35-A2</b> </p>	<p><i>Id_Bacino</i> <b>35</b></p>
	<p><i>Denominazione:</i> <b>Campo da Calcio</b></p>	
	<p><i>Ubicazione:</i> <b>Santa Lucia, Via Amerigo Vespucci</b></p>	
	<p><i>Accessibilità:</i> <b>Condizionata all'apertura cancelli – utilizzabile anche come Area di Assistenza mediante montaggio tende</b></p>	

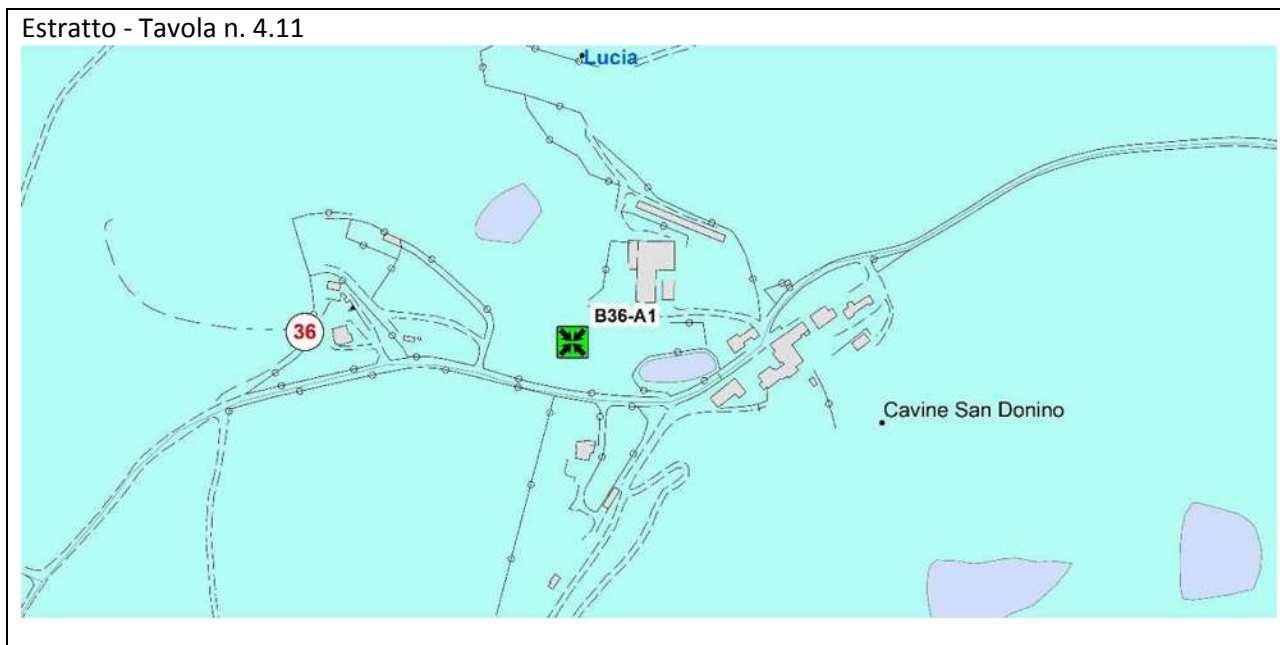
Linea di colore giallo – percorso sicuro verso l'area di attesa utilizzabile per superare i tratti critici della viabilità.

LOCALIZZAZIONE DELLE AREE DI ATTESA E DELLE PRINCIPALI AREE SICURE DEL BACINO DI UTENZA:

**SAN DONINO (ID 36)**

(Frazioni Geografiche: San Donino - San Savino)



Estratto - Tavola n. 4.11



AREA DI ATTESA



TRATTI CRITICI DEL SISTEMA VIARIO

<p>AREA DI ATTESA</p> 	<p><i>Id_Area</i> <b>B36-A1</b> </p>	<p><i>Id_Bacino</i> <b>36</b></p>
	<p><i>Denominazione:</i> <b>Parcheggio privato Agriturismo La Pantera</b></p>	
	<p><i>Ubicazione:</i> <b>San Donino, Strada Comunale di San Donino – San Savino</b></p>	
	<p><i>Accessibilità:</i> <b>Libera</b></p>	

LOCALIZZAZIONE DELLE AREE DI ATTESA E DELLE PRINCIPALI AREE SICURE DEL BACINO DI UTENZA:

**SAN MAIANO (ID 37)**


(Frazioni Geografiche: Barzotti - Candeggio - Castevecchio - Ponte d'Avorio - San Maiano - San Savino - Sasso – Seripole)



AREA DI ATTESA



TRATTI CRITICI DEL SISTEMA VIARIO

<p>AREA DI ATTESA</p> 	<p><i>Id_Area</i> B37-A1</p>		<p><i>Id_Bacino</i> 37</p>
	<p><i>Denominazione:</i> <b>Parcheggio pubblico</b></p>		
	<p><i>Ubicazione:</i> <b>San Maiano, Via della Cooperazione</b></p>		
	<p><i>Accessibilità:</i> <b>Libera</b></p>		

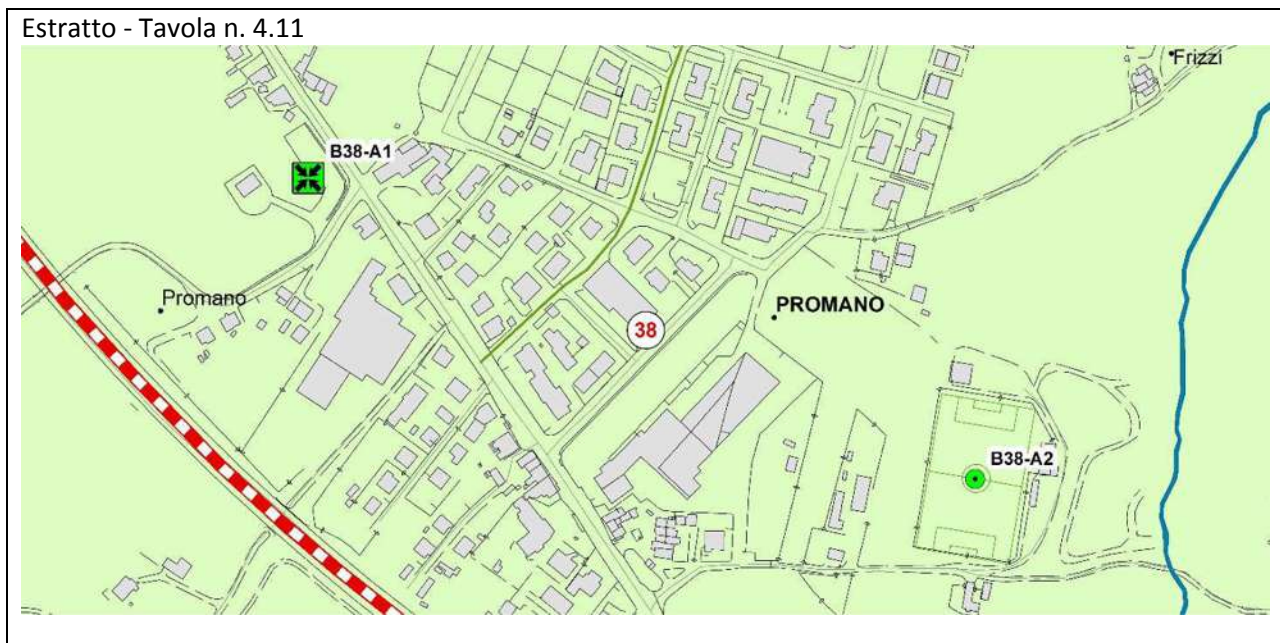


LOCALIZZAZIONE DELLE AREE DI ATTESA E DELLE PRINCIPALI AREE SICURE DEL BACINO DI UTENZA:

**PROMANO (ID 38)**

(Frazioni Geografiche: Candeggio - Castelvecchio - Coldipozzo - Felceto - Marchigliano – Promano)

Estratto - Tavola n. 4.11



AREA DI ATTESA



AREA SICURA



TRATTI CRITICI DEL SISTEMA VIARIO

AREA DI ATTESA



Id\_Area **B38-A1**



Id\_Bacino **38**

Denominazione: **Parcheggio e Area Verde pubblici del C.V.A.**

Ubicazione: **Promano, Via Romana**

Accessibilità: **Libera**

AREA SICURA



Id\_Area **B38-A2**



Id\_Bacino **38**

Denominazione: **Campo da Calcio**

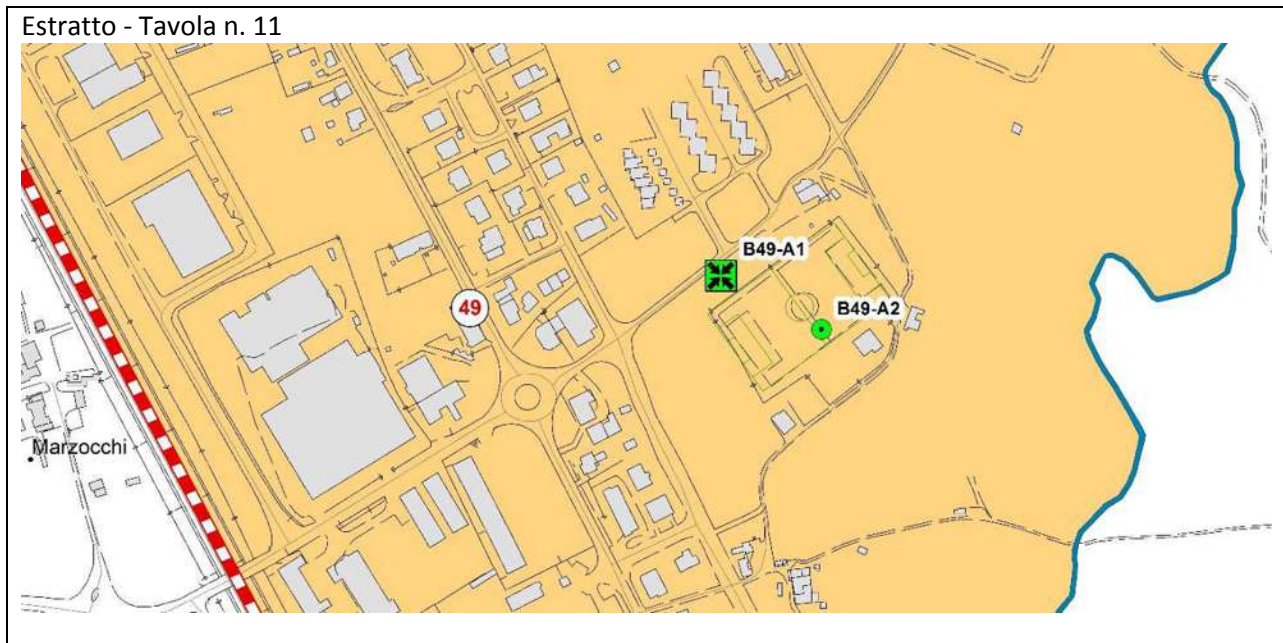
Ubicazione: **Promano, Strada Vicinale da Promano a Ramaioli**




Accessibilità: **Condizionata all'apertura cancelli - utilizzabile anche come Area di Assistenza mediante montaggio tende.**



LOCALIZZAZIONE DELLE AREE DI ATTESA E DELLE PRINCIPALI AREE SICURE DEL BACINO DI UTENZA



**CINQUEMIGLIA (ID 49)**

(Frazioni Geografiche: Castelvecchio - Cornetto - San Maiano)



-  AREA DI ATTESA
-  AREA SICURA
-  TRATTI CRITICI DEL SISTEMA VIARIO

<p>AREA DI ATTESA</p> 	<p><i>Id_Area</i> B49-A1 </p>	<p><i>Id_Bacino</i> 49</p>
	<p><b>Denominazione: Area Verde e Parcheggi pubblici (oltre al Campo da Calcio qualora accessibile)</b></p>	
	<p><b>Ubicazione: Cinquemiglia, Via della Fratta</b></p>	
	<p><b>Accessibilità: Libera</b></p>	

<p>AREA SICURA</p> 	<p><i>Id_Area</i> B49-A2 </p>	<p><i>Id_Bacino</i> 49</p>
	<p><b>Denominazione: Campo da Calcio</b></p>	
	<p><b>Ubicazione: Cinquemiglia, Via della Fratta</b></p>	
	<p><b>Accessibilità: Condizionata all'apertura cancelli – utilizzabile anche come Area di Assistenza mediante montaggio tende</b></p>	

## ELENCO DEI TOPONIMI RICOMPRESI IN CIASCUN BACINO DI UTENZA

Progressivi Ag. Terr.	ID_BACINO DI UTENZA	TOPONIMO		LOCALITA'
120	35	Vocabolo	Bogliaro	Ponte d'Avorio
301	35	Vocabolo	Casaccia	San Martin D'Upo'
320	35	Vocabolo	Casella	San Martin D'Upo'
334	35	Vocabolo	Castello	San Martin D'Upo'
381	35	Vocabolo	Chiesa	San Martin D'Upo'
697	35	Vocabolo	Fosso	San Martin D'Upo'
9999999	35	Vocabolo	Piaggia	San Martin D'Upo'
1279	35	Vocabolo	Re Magi	San Martin D'Upo'
9999999	35	Vocabolo	Upo'	San Martin D'Upo'
8	35	Vocabolo	Acquaia	Santa Lucia
146	35	Vocabolo	Brozzo	Santa Lucia
322	35	Vocabolo	Casello Ferroviario	Santa Lucia
373	35	Vocabolo	Cerqua Buzza	Santa Lucia
2019	35	Vocabolo	Chiesa Santa Lucia	Santa Lucia
393	35	Vocabolo	Ciliegi	Santa Lucia
397	35	Vocabolo	Cinquevie	Santa Lucia
1775	35	Vocabolo	Cinquevie secondo	Santa Lucia
617	35	Vocabolo	Eldera	Santa Lucia
841	35	Vocabolo	Guizzale	Santa Lucia
850	35	Vocabolo	I Lunghi	Santa Lucia
1125	35	Vocabolo	Palazzolo	Santa Lucia
1148	35	Vocabolo	Pariano	Santa Lucia
1343	35	Vocabolo	San Carlo	Santa Lucia
1344	35	Vocabolo	San Carlo di sotto	Santa Lucia
1361	35	Vocabolo	San Lazzaro	Santa Lucia
9999999	35	<b>Centro Abitato</b>	<b>Santa Lucia</b>	Santa Lucia
1471	35	Vocabolo	Spada	Santa Lucia
1472	35	Vocabolo	Spadina	Santa Lucia
1574	35	Vocabolo	Vignale	Santa Lucia
99	36	Vocabolo	Belvedere San Donino	San Donino
2190	36	Vocabolo	Casabianca	San Donino
2196	36	Vocabolo	Cavine San Donino	San Donino
352	36	<b>Nucleo Abitato</b>	<b>Cavine sopra</b>	San Donino
687	36	Vocabolo	Fornace	San Donino
1048	36	Vocabolo	Monte Urbano	San Donino
1164	36	Vocabolo	Pecorella	San Donino
2133	36	Vocabolo	Podernuovo San Donino	San Donino
1350	36	Vocabolo	San Donino	San Donino
2065	36	Vocabolo	Molinello San Savino	San Savino
1107	36	Vocabolo	Pagano	San Savino
2104	36	Vocabolo	Palazzo San Savino	San Savino
1383	36	Vocabolo	San Savino	San Savino
2247	36	Vocabolo	Torre San Savino	San Savino
1587	36	Vocabolo	Villa Ercolano	San Savino
1668	37	Vocabolo	Volpate	Barzotti
1776	37	Vocabolo	Chiusura	Candeggio
1752	37	Vocabolo	I Monti	Candeggio

## ELENCO DEI TOPONIMI RICOMPRESI IN CIASCUN BACINO DI UTENZA

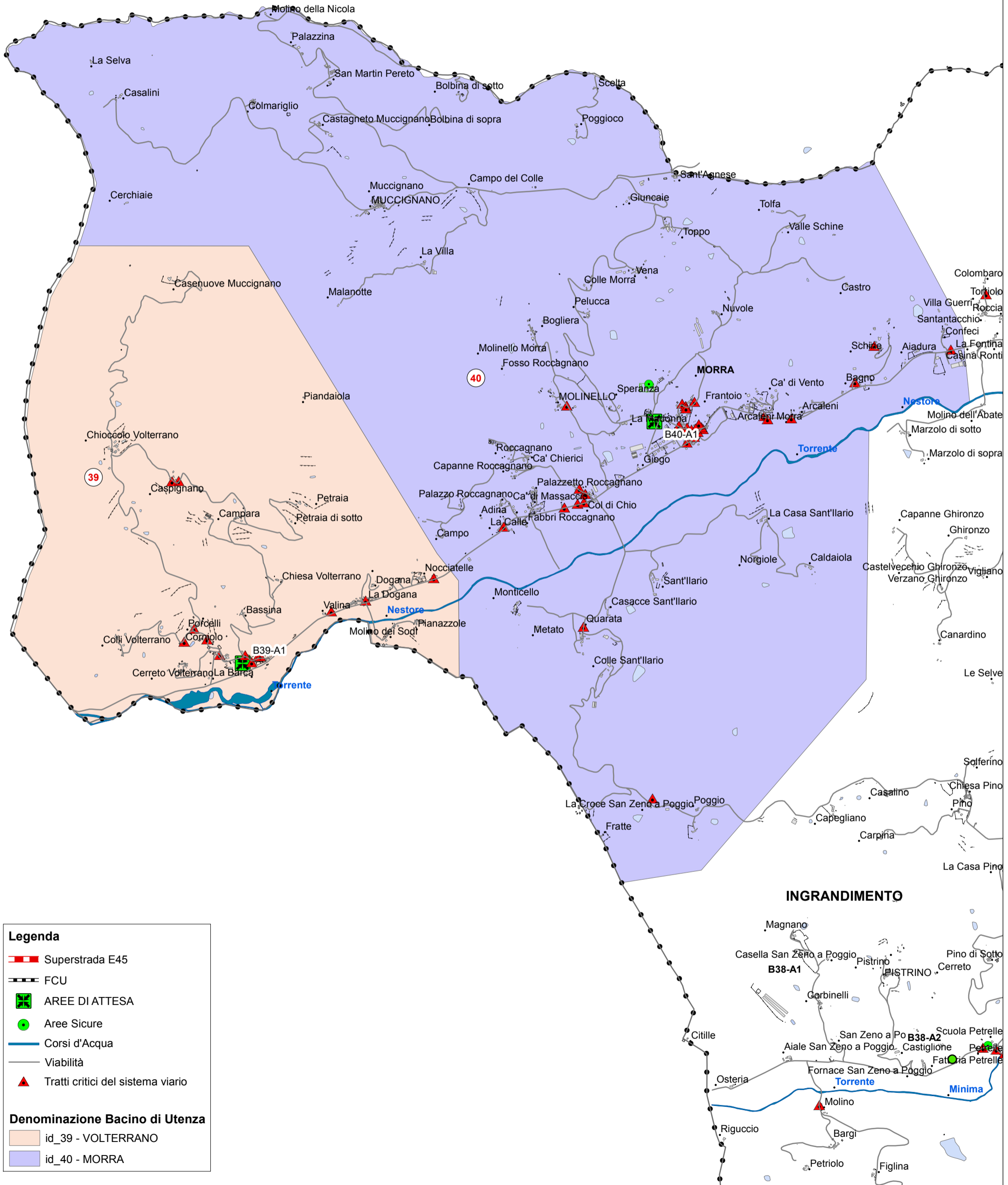
1743	37	Vocabolo	Sarnianello	Candeggio
1750	37	Vocabolo	Sarniano	Candeggio
78	37	Vocabolo	Barche	Castelvecchio
1713	37	Vocabolo	Burano	Castelvecchio
1987	37	Vocabolo	Casella Castelvecchio	Castelvecchio
335	37	Vocabolo	Castelvecchio	Castelvecchio
1853	37	Vocabolo	Montecetone	Castelvecchio
1211	37	Vocabolo	Pincardino	Castelvecchio
1270	37	Vocabolo	Rancale	Castelvecchio
2146	37	Vocabolo	Santa Barbara Castelvecchio	Castelvecchio
1424	37	Vocabolo	Santini	Castelvecchio
292	37	Vocabolo	Casa Cantoniera	Ponte d'Avorio
1224	37	Vocabolo	Podernuovo	Ponte d'Avorio
1234	37	<b>Nucleo Abitato</b>	<b>Ponte d'Avorio</b>	Ponte d'Avorio
1292	37	Vocabolo	Rimondeto	Ponte d'Avorio
94	37	Vocabolo	Belladanza	San Maiano
2261	37	Vocabolo	Casino	San Maiano
813	37	Vocabolo	Gracciata	San Maiano
1033	37	Vocabolo	Molino di sopra	San Maiano
1034	37	Vocabolo	Molino di sotto	San Maiano
2088	37	Vocabolo	Palazzetto San Maiano	San Maiano
2122	37	Vocabolo	Pariano San Maiano	San Maiano
1215	37	Vocabolo	Pio nono	San Maiano
1367	37	Vocabolo	San Maiano	San Maiano
2304	37	Vocabolo	San Maiano primo	San Maiano
2305	37	Vocabolo	San Maiano secondo	San Maiano
1618	37	Vocabolo	Vittoria	San Maiano
338	37	Vocabolo	Castelvecchio di Sotto	San Savino
391	37	Vocabolo	Ciarafieri	San Savino
988	37	Vocabolo	Mariolo	San Savino
1788	37	Vocabolo	Coldigianella	Sasso
1787	37	Vocabolo	Coldigiano	Sasso
1814	37	Vocabolo	I Ranchi	Sasso
273	37	Vocabolo	Capriano Seripole	Seripole
1969	37	Vocabolo	Casacce	Seripole
327	37	Vocabolo	Casino Seripole	Seripole
2213	37	Vocabolo	Manforlino Seripole	Seripole
2219	37	Vocabolo	Monterosello	Seripole
2224	37	Vocabolo	Orsaia	Seripole
2227	37	Vocabolo	Paolotto	Seripole
2233	37	Vocabolo	Pitocca	Seripole
2238	37	Vocabolo	Riccio Seripole	Seripole
2242	37	Vocabolo	Sant'Andrea	Seripole
2243	37	Vocabolo	Scaglione	Seripole
2150	37	Vocabolo	Scuola Seripole	Seripole
1448	37	Vocabolo	Seripole	Seripole
2299	38	Vocabolo	Caicocchi	Candeggio
1727	38	Vocabolo	Caiforti	Candeggio
1818	38	Vocabolo	Il Molino	Candeggio

## ELENCO DEI TOPONIMI RICOMPRESI IN CIASCUN BACINO DI UTENZA

1753	38	Vocabolo	Santo Zinello	Candeggio
1754	38	Vocabolo	Santo Zino	Candeggio
1742	38	Vocabolo	Velci	Candeggio
1741	38	Vocabolo	Vitianello	Candeggio
2170	38	Vocabolo	Vitiano Candeggio	Candeggio
1781	38	Vocabolo	Col di Ciculo	Castelvechio
1911	38	Vocabolo	Selva Grossa	Castelvechio
1706	38	Vocabolo	Bizzi di sopra	Coldipozzo
116	38	Vocabolo	Bizzi di sotto	Coldipozzo
1712	38	Vocabolo	Botti	Coldipozzo
266	38	Vocabolo	Cappella San Romano	Coldipozzo
266	38	Vocabolo	Cappella San Romano	Coldipozzo
300	38	Vocabolo	Casacce di sopra	Coldipozzo
303	38	Vocabolo	Casacce di sotto	Coldipozzo
1968	38	Vocabolo	Casale Coldipozzo	Coldipozzo
305	38	Vocabolo	Casale di Sotto	Coldipozzo
307	38	Vocabolo	Casalicchio	Coldipozzo
1995	38	Vocabolo	Casellina Coldipozzo	Coldipozzo
1997	38	Vocabolo	Casina Coldipozzo	Coldipozzo
348	38	Vocabolo	Cavaliere	Coldipozzo
348	38	Vocabolo	Cavaliere	Coldipozzo
350	38	Vocabolo	Cavine	Coldipozzo
350	38	Vocabolo	Cavine	Coldipozzo
415	38	Vocabolo	Coldipozzo	Coldipozzo
415	38	Vocabolo	Coldipozzo	Coldipozzo
674	38	Vocabolo	Fondo	Coldipozzo
831	38	Vocabolo	Gucci	Coldipozzo
832	38	Vocabolo	Guccinelli	Coldipozzo
1003	38	Vocabolo	Mearelli	Coldipozzo
1056	38	Vocabolo	Montefalcone	Coldipozzo
1057	38	Vocabolo	Montefalcone di sotto	Coldipozzo
1778	38	Vocabolo	Morlupo	Coldipozzo
2079	38	Vocabolo	Palazzetto Coldipozzo	Coldipozzo
2097	38	Vocabolo	Palazzina Coldipozzo	Coldipozzo
1130	38	Vocabolo	Palazzotto	Coldipozzo
1132	38	Vocabolo	Palazzuola	Coldipozzo
1186	38	<b>Nucleo Abitato</b>	<b>Piandana di Sopra</b>	Coldipozzo
1187	38	Vocabolo	Piandana di Sotto	Coldipozzo
1779	38	Vocabolo	Pierantonio	Coldipozzo
1268	38	Vocabolo	Ramaioli di Sopra	Coldipozzo
1269	38	Vocabolo	Ramaioli di Sotto	Coldipozzo
1274	38	Vocabolo	Ranco ai Colli	Coldipozzo
1346	38	Vocabolo	San Cristoforo di Sopra	Coldipozzo
1347	38	Vocabolo	San Cristoforo di sotto	Coldipozzo
1395	38	Vocabolo	Santa Barbara	Coldipozzo
1517	38	Vocabolo	Tondi	Coldipozzo
1656	38	Vocabolo	Tufi	Coldipozzo
1583	38	Vocabolo	Villa dei Bizzi	Coldipozzo
1605	38	Vocabolo	Villa Trivelli	Coldipozzo
76	38	Vocabolo	Bani	Felceto

## ELENCO DEI TOPONIMI RICOMPRESI IN CIASCUN BACINO DI UTENZA

2258	38	Vocabolo	Casacce Felceto	Felceto
382	38	Vocabolo	Chiesa Nuova	Felceto
654	38	Vocabolo	Felceto	Felceto
656	38	Vocabolo	Felceto di sotto	Felceto
2059	38	Vocabolo	Lupo Felceto	Felceto
1159	38	Vocabolo	Patriarchi	Felceto
1252	38	Vocabolo	Promanaccio	Felceto
1624	38	Vocabolo	Volpelli	Felceto
2185	38	Vocabolo	Capanneto	Marchigliano
811	38	Vocabolo	Gorgacce	Marchigliano
977	38	Vocabolo	Marchigliano	Marchigliano
2214	38	Vocabolo	Marchigliano di Sotto	Marchigliano
1653	38	Vocabolo	Masci	Marchigliano
2237	38	Vocabolo	Ranconi	Marchigliano
2241	38	Vocabolo	San Pietro Marchigliano	Marchigliano
1657	38	Vocabolo	Valiano	Marchigliano
1940	38	Vocabolo	Bagnolo Promano	Promano
1950	38	Vocabolo	Belvedere Promano	Promano
135	38	Vocabolo	Bosco Lupo	Promano
160	38	Vocabolo	Bura	Promano
1986	38	Vocabolo	Casenuove Promano	Promano
2000	38	Vocabolo	Casina Promano	Promano
2024	38	Vocabolo	Colcello Promano	Promano
722	38	Vocabolo	Frizzi	Promano
935	38	Vocabolo	Lucestro	Promano
939	38	Vocabolo	Luigetti	Promano
1850	38	Vocabolo	Melano	Promano
1176	38	Vocabolo	Pettinara	Promano
1253	38	<b>Centro Abitato</b>	<b>Promano</b>	Promano
1255	38	Vocabolo	Pugliara	Promano
1470	38	Vocabolo	Spaccasassi	Promano
1509	38	Vocabolo	Tinacci	Promano
1826	38	Vocabolo	Villa Giornelli	Promano
1734	49	Vocabolo	Calderini	Castelvecchio
1734	49	Vocabolo	Calderini	Castelvecchio
1937	49	Vocabolo	Fattoria Roscetti	Castelvecchio
1849	49	Vocabolo	Meacci	Castelvecchio
1115	49	Vocabolo	Palazzo	Castelvecchio
1885	49	Vocabolo	Ricci	Castelvecchio
647	49	Vocabolo	Roscetti Vecchi	Castelvecchio
1913	49	Vocabolo	Solano	Castelvecchio
0	49	<b>Centro Abitato</b>	<b>Cinquemiglia</b>	Cornetto
608	49	Vocabolo	Dolfi	Cornetto
1219	49	Vocabolo	Piotti	Cornetto
396	49	Vocabolo	Cinquemiglia	San Maiano
1261	49	Vocabolo	Purgo	San Maiano

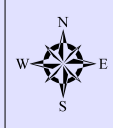


**Legenda**

- Superstrada E45
- FCU
- AREE DI ATTESA
- Aree Sicure
- Corsi d'Acqua
- Viabilità
- Tratti critici del sistema viario

**Denominazione Bacino di Utanza**

- id\_39 - VOLTERRANO
- id\_40 - MORRA

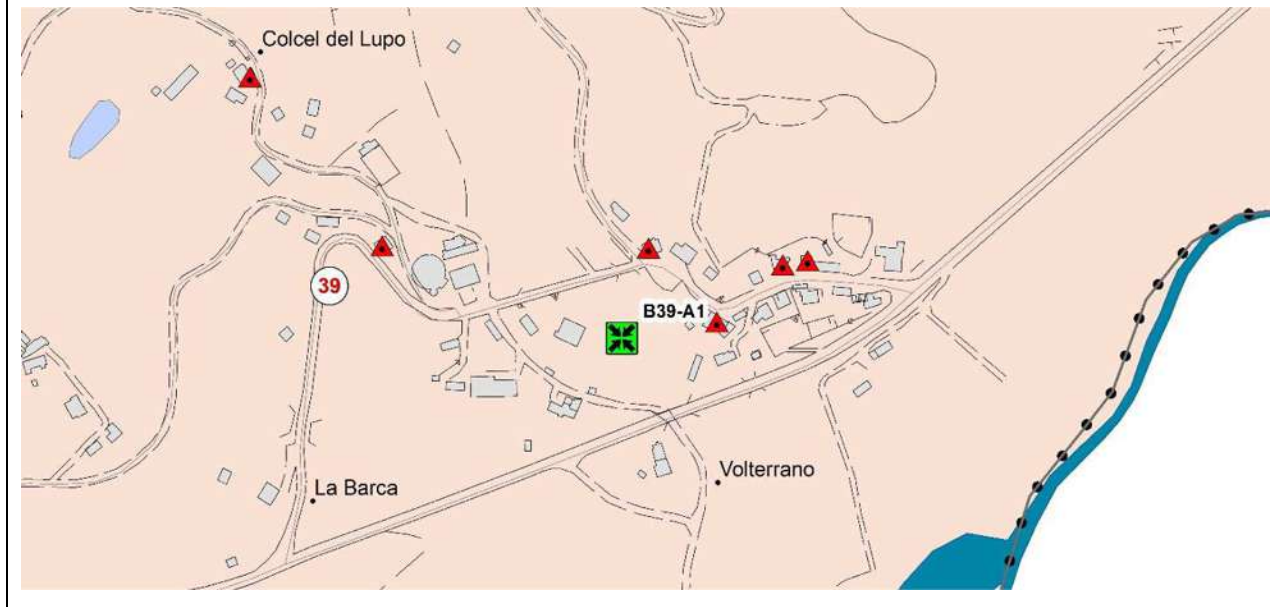


LOCALIZZAZIONE DELLE AREE DI ATTESA E DELLE PRINCIPALI AREE SICURE DEL BACINO DI UTENZA

**VOLTERRANO (ID 39)**

(Frazioni Geografiche: Muccignano - Roccagnano – Volterrano)

Estratto - Tavola n. 4.12



AREA DI ATTESA



TRATTI CRITICI DEL SISTEMA VIARIO

AREA DI ATTESA



Id\_Area B39-A1



Id\_Bacino 39

Denominazione: **Area verde e Campo da Calcio**

Ubicazione: **Volterrano, Strada Provinciale di Morra n.104**

Accessibilità: **Libera**

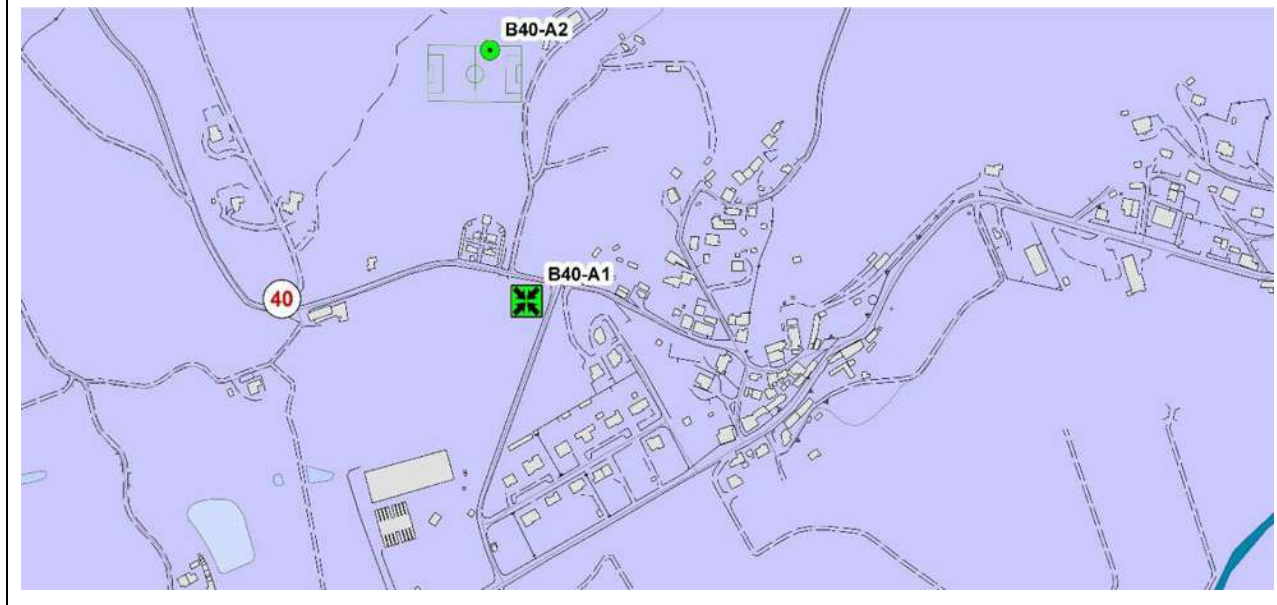





LOCALIZZAZIONE DELLE AREE DI ATTESA E DELLE PRINCIPALI AREE SICURE DEL BACINO DI UTENZA



**MORRA (ID 40)**



(Frazioni Geografiche: Morra - Muccignano - Roccagnano - Ronti - San Zeno a Poggio - S. Ilario – Schine)

Estratto - Tavola n. 4.12



-  AREA DI ATTESA
-  AREA SICURA
-  TRATTI CRITICI DEL SISTEMA VIARIO

<p>AREA DI ATTESA</p> 	<p><i>Id_Area</i> <b>B40-A1</b> </p>	<p><i>Id_Bacino</i> <b>40</b></p>
	<p><i>Denominazione:</i> <b>Parcheggio pubblico</b></p>	
	<p><i>Ubicazione:</i> <b>Morra, Strada Comunale da Morra a Muccignano</b></p>	
	<p><i>Accessibilità:</i> <b>Libera</b></p>	

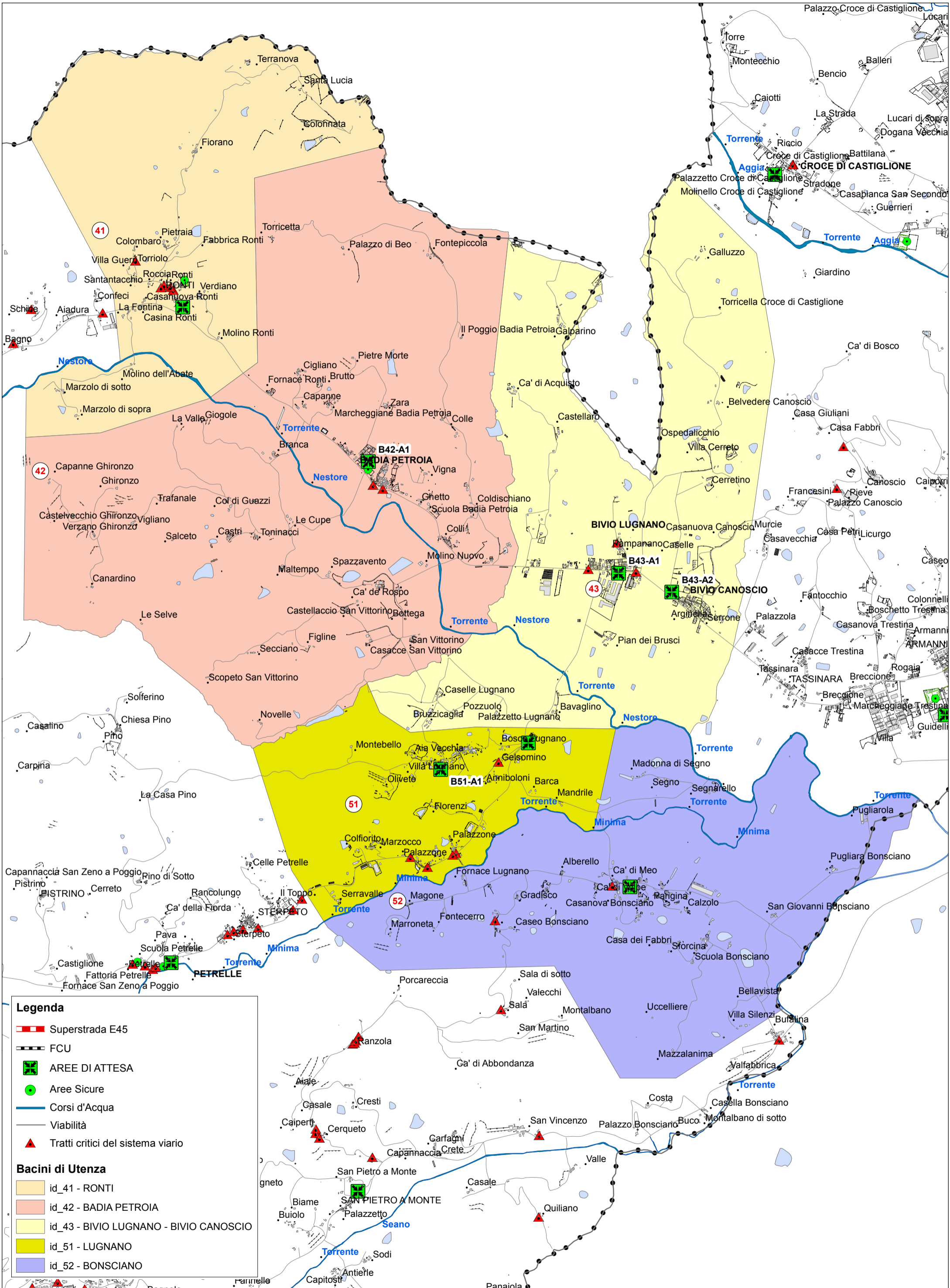
<p>AREA SICURA</p> 	<p><i>Id_Area</i> <b>B40-A2</b> </p>	<p><i>Id_Bacino</i> <b>40</b></p>
	<p><i>Denominazione:</i> <b>Campo da Calcio</b></p>	
	<p><i>Ubicazione:</i> <b>Morra, Strada Comunale da Morra a Muccignano</b></p>	
	<p><i>Accessibilità:</i> <b>Condizionata all'apertura cancelli – utilizzabile anche come Area di Assistenza mediante montaggio tende</b></p>	

## ELENCO DEI TOPONIMI RICOMPRESI IN CIASCUN BACINO DI UTENZA

Progressivi Ag. Terr.	ID_BACINO DI UTENZA	TOPONIMO		LOCALITA'
0	39	<b>Nucleo Abitato</b>	<b>Muccignano</b>	Muccignano
1985	39	Vocabolo	Casenuove Muccignano	Muccignano
1857	39	Vocabolo	Piandaiola	Muccignano
2001	39	Vocabolo	Casina Roccagnano	Roccagnano
1085	39	Vocabolo	Nocciatelle	Roccagnano
0	39	<b>Centro Abitato</b>	<b>Volterrano</b>	Volterrano
85	39	Vocabolo	Bassina	Volterrano
228	39	Vocabolo	Campara	Volterrano
328	39	Vocabolo	Caspignano	Volterrano
2010	39	Vocabolo	Cerreto Volterrano	Volterrano
2016	39	Vocabolo	Chiesa Volterrano	Volterrano
387	39	Vocabolo	Chioccolo Volterrano	Volterrano
412	39	Vocabolo	Colcel del Lupo	Volterrano
2032	39	Vocabolo	Colli Volterrano	Volterrano
440	39	Vocabolo	Corniolo	Volterrano
605	39	Vocabolo	Dogana	Volterrano
884	39	Vocabolo	La Barca	Volterrano
1934	39	Vocabolo	La Dogana	Volterrano
1028	39	Vocabolo	Molino dei Sodi	Volterrano
2270	39	Vocabolo	Palazzolo Volterrano	Volterrano
1169	39	Vocabolo	Petraia	Volterrano
1872	39	Vocabolo	Petraia di sotto	Volterrano
1185	39	Vocabolo	Pianazzole	Volterrano
1240	39	Vocabolo	Porcelli	Volterrano
1556	39	Vocabolo	Valina	Volterrano
1625	39	Vocabolo	Volterrano	Volterrano
0	40	<b>Centro Abitato</b>	<b>Morra</b>	Morra
1951	40	Vocabolo	Arcaleni Morra	Morra
121	40	Vocabolo	Bogliera	Morra
194	40	Vocabolo	Ca' di Vento	Morra
2030	40	Vocabolo	Colle Morra	Morra
1807	40	Vocabolo	Frantoio	Morra
767	40	Vocabolo	Giogo	Morra
794	40	Vocabolo	Giuncaie	Morra
893	40	Vocabolo	La Madonna	Morra
2068	40	Vocabolo	Molinello Morra	Morra
1090	40	Vocabolo	Nuvole	Morra
1167	40	Vocabolo	Pelucca	Morra
1226	40	Vocabolo	Poggioco	Morra
1409	40	Vocabolo	Sant'Agnese	Morra
1907	40	Vocabolo	Scelta	Morra
899	40	Vocabolo	Speranza	Morra
1916	40	Vocabolo	Toppo	Morra
1564	40	Vocabolo	Vena	Morra
122	40	Vocabolo	Bolbina di sopra	Muccignano
123	40	Vocabolo	Bolbina di sotto	Muccignano
235	40	Vocabolo	Campo del Colle	Muccignano

## ELENCO DEI TOPONIMI RICOMPRESI IN CIASCUN BACINO DI UTENZA

308	40	Vocabolo	Casalini	Muccignano
2004	40	Vocabolo	Castagneto Muccignano	Muccignano
1773	40	Vocabolo	Cerchiaie	Muccignano
429	40	Vocabolo	Colmariglio	Muccignano
1822	40	Vocabolo	La Selva	Muccignano
901	40	Vocabolo	La Villa	Muccignano
1840	40	Vocabolo	Malanotte	Muccignano
1030	40	Vocabolo	Molino della Nicola	Muccignano
1070	40	Vocabolo	Muccignano	Muccignano
1114	40	Vocabolo	Palazzina	Muccignano
1369	40	Vocabolo	San Martin Pereto	Muccignano
1696	40	Vocabolo	Adina	Roccagnano
163	40	Vocabolo	Ca' Chierici	Roccagnano
185	40	Vocabolo	Ca' di Massaccio	Roccagnano
231	40	Vocabolo	Campo	Roccagnano
1966	40	Vocabolo	Capanne Roccagnano	Roccagnano
410	40	<b>Nucleo Abitato</b>	<b>Col di Chio</b>	Roccagnano
633	40	<b>Nucleo Abitato</b>	<b>Fabri Roccagnano</b>	Roccagnano
2042	40	Vocabolo	Fosso Roccagnano	Roccagnano
220	40	Vocabolo	La Calle	Roccagnano
2087	40	Vocabolo	Palazzetto Roccagnano	Roccagnano
2116	40	Vocabolo	Palazzo Roccagnano	Roccagnano
1305	40	Vocabolo	Roccagnano	Roccagnano
434	40	Vocabolo	Confeci	Ronti
1935	40	Vocabolo	Fratte	San Zeno a Poggio
9999999	40	Vocabolo	La Croce San Zeno a Poggio	San Zeno a Poggio
868	40	Vocabolo	Poggio	San Zeno a Poggio
2184	40	Vocabolo	Caldaiola	Sant'Ilario
2289	40	Vocabolo	Casacce Sant'Ilario	Sant'Ilario
2291	40	Vocabolo	Colle Sant'Ilario	Sant'Ilario
2205	40	Vocabolo	La Casa Sant'Ilario	Sant'Ilario
1648	40	Vocabolo	Metato	Sant'Ilario
1066	40	Vocabolo	Monticello	Sant'Ilario
2222	40	Vocabolo	Norgiole	Sant'Ilario
1262	40	Vocabolo	Quarata	Sant'Ilario
1422	40	Vocabolo	Sant'Ilario	Sant'Ilario
13	40	Vocabolo	Aiadura	Schine
51	40	Vocabolo	Arcaleni	Schine
1664	40	Vocabolo	Bagno	Schine
342	40	Vocabolo	Castro	Schine
2018	40	Vocabolo	Chiesa Schine	Schine
1437	40	Vocabolo	Schine	Schine
1908	40	Vocabolo	Tolfa	Schine
2165	40	Vocabolo	Valle Schine	Schine



**Legenda**

- Superstrada E45
- FCU
- AREE DI ATTESA
- Aree Sicure
- Corsi d'Acqua
- Viabilità
- Tratti critici del sistema viario

**Bacini di Utanza**

- id\_41 - RONTI
- id\_42 - BADIA PETROIA
- id\_43 - BIVIO LUGNANO - BIVIO CANOSCIO
- id\_51 - LUGNANO
- id\_52 - BONSCIANO

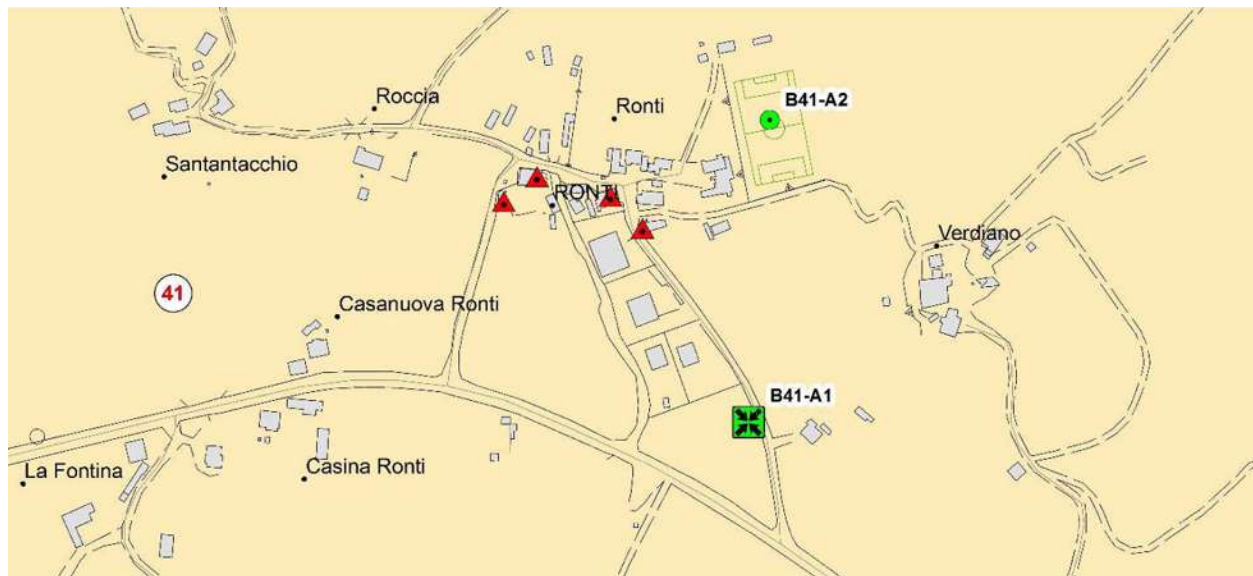





LOCALIZZAZIONE DELLE AREE DI ATTESA E DELLE PRINCIPALI AREE SICURE DEL BACINO DI UTENZA:



**RONTI (ID 41)**



(Frazione Geografica: Ronti)

Estratto - Tavola n. 4.13



-  AREA DI ATTESA
-  AREA SICURA
-  TRATTI CRITICI DEL SISTEMA VIARIO

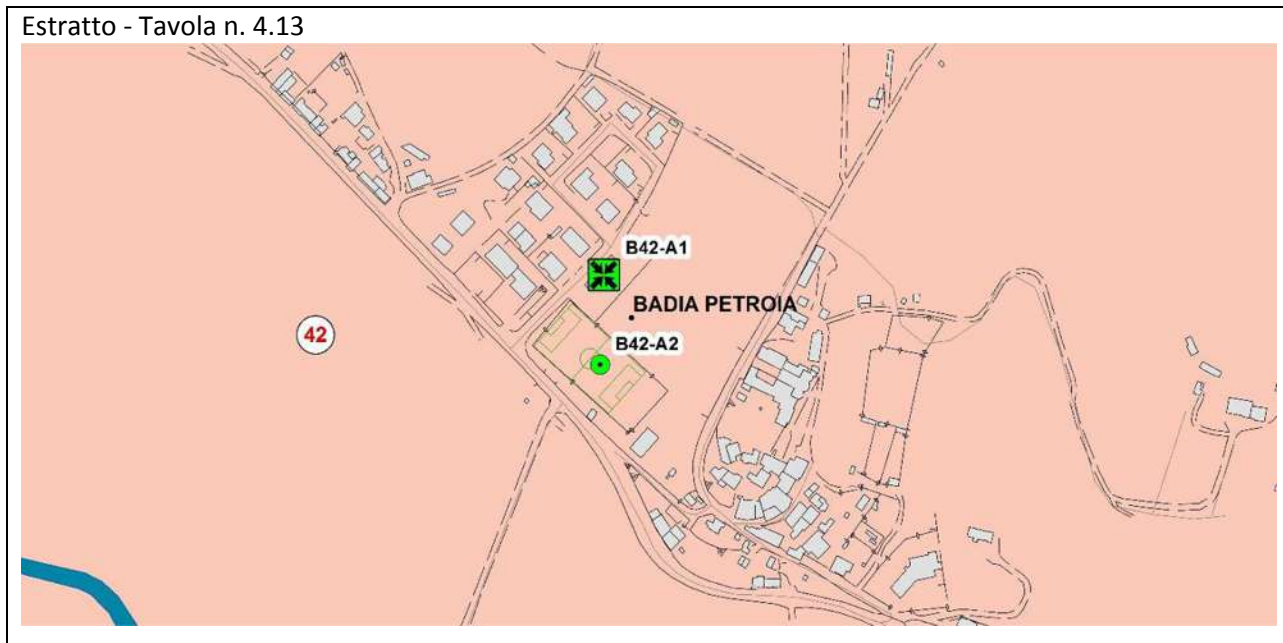
<p>AREA DI ATTESA</p> 	<p><i>Id_Area</i> <b>B41-A1</b> </p>	<p><i>Id_Bacino</i> <b>41</b></p>
	<p><b>Denominazione: Tratto di strada tra S.P. di Morra n. 104 e Nucleo Abitato di Ronti</b></p>	
	<p><b>Ubicazione: Ronti, Tratto di strada tra S.P. di Morra n. 104</b></p>	
	<p><b>Accessibilità: Libera</b></p>	




<p>AREA SICURA</p> 	<p><i>Id_Area</i> <b>B41-A2</b> </p>	<p><i>Id_Bacino</i> <b>41</b></p>
	<p><b>Denominazione: Campo da Calcio</b></p>	
	<p><b>Ubicazione: Ronti, Strada senza nome</b></p>	
	<p><b>Accessibilità: Condizionata all'apertura cancelli – utilizzabile anche come Area di Assistenza mediante montaggio tende</b></p>	



LOCALIZZAZIONE DELLE AREE DI ATTESA E DELLE PRINCIPALI AREE SICURE DEL BACINO DI UTENZA



**BADIA PETROIA (ID 42)**

(Frazioni Geografiche: Badia Petroia - Ronti - Ghironzo - San Vittorino)



-  AREA DI ATTESA
-  AREA SICURA
-  TRATTI CRITICI DEL SISTEMA VIARIO

<p>AREA DI ATTESA</p> 	<p><i>Id_Area</i> <b>B42-A1</b> </p>	<p><i>Id_Bacino</i> <b>42</b></p>
	<p><i>Denominazione:</i> <b>Parcheggio pubblico</b></p>	
	<p><i>Ubicazione:</i> <b>Badia Petroia, Via Giuseppe Donati</b></p>	
	<p><i>Accessibilità:</i> <b>Libera</b></p>	

<p>AREA SICURA</p> 	<p><i>Id_Area</i> <b>B42-A2</b> </p>	<p><i>Id_Bacino</i> <b>42</b></p>
	<p><i>Denominazione:</i> <b>Campo da Calcio</b></p>	
	<p><i>Ubicazione:</i> <b>Badia Petroia, Via Nove Martiri</b></p>	
	<p><i>Accessibilità:</i> <b>Condizionata all'apertura cancelli – utilizzabile anche come Area di Assistenza mediante montaggio tende</b></p>	

LOCALIZZAZIONE DELLE AREE DI ATTESA E DELLE PRINCIPALI AREE SICURE DEL BACINO DI UTENZA:

**BIVIO LUGNANO – BIVIO CANOSCIO (ID 43)**

(Frazioni Geografiche: Badia Petroia - Bivio Lugnano - Canoscio - Croce di Castiglione - Lugnano – Trestina)



Estratto - Tavola n. 4.13





AREA DI ATTESA



TRATTI CRITICI DEL SISTEMA VIARIO

<p>AREA DI ATTESA</p> 	<p>Id_Area <b>B43-A1</b> </p>	<p>Id_Bacino <b>43</b></p>
	<p>Denominazione: <b>Parcheggio esterno privato "Style"</b></p>	
	<p>Ubicazione: <b>Bivio Lugnano, Via dei Laghi</b></p>	
	<p>Accessibilità: <b>Libera</b></p>	

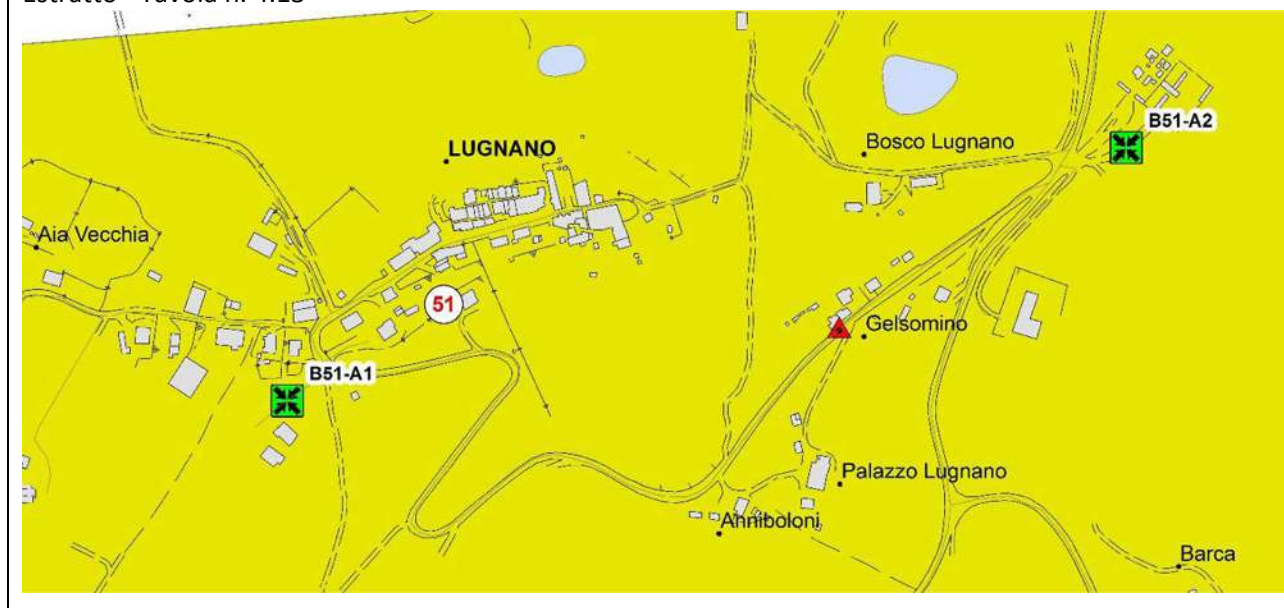
<p>AREA DI ATTESA</p> 	<p>Id_Area <b>B43-A2</b> </p>	<p>Id_Bacino <b>43</b></p>
	<p>Denominazione: <b>Parcheggio privato</b></p>	
	<p>Ubicazione: <b>Bivio Canoscio, S.P. di Morra n.104</b></p>	
	<p>Accessibilità: <b>Libera</b></p>	

LOCALIZZAZIONE DELLE AREE DI ATTESA E DELLE PRINCIPALI AREE SICURE DEL BACINO DI UTENZA:

**LUGNANO (ID 51)**

(Frazioni Geografiche: Lugnano – Petrelle)



Estratto - Tavola n. 4.13





AREA DI ATTESA



TRATTI CRITICI DEL SISTEMA VIARIO

<p>AREA DI ATTESA</p> 	<p>Id_Area <b>B51-A1</b> </p>	<p>Id_Bacino <b>51</b></p>
	<p>Denominazione: <b>Strada a fondo chiuso con slargo</b></p>	
	<p>Ubicazione: <b>Lugnano, Strada Comunale di Lugnano</b></p>	
	<p>Accessibilità: <b>Libera</b></p>	

<p>AREA DI ATTESA</p> 	<p>Id_Area <b>B51-A2</b> </p>	<p>Id_Bacino <b>51</b></p>
	<p>Denominazione: <b>Parcheggio Pubblico Cimitero di Lugnano</b></p>	
	<p>Ubicazione: <b>Lugnano, S.P. di Morra n.104</b></p>	
	<p>Accessibilità: <b>Libera</b></p>	

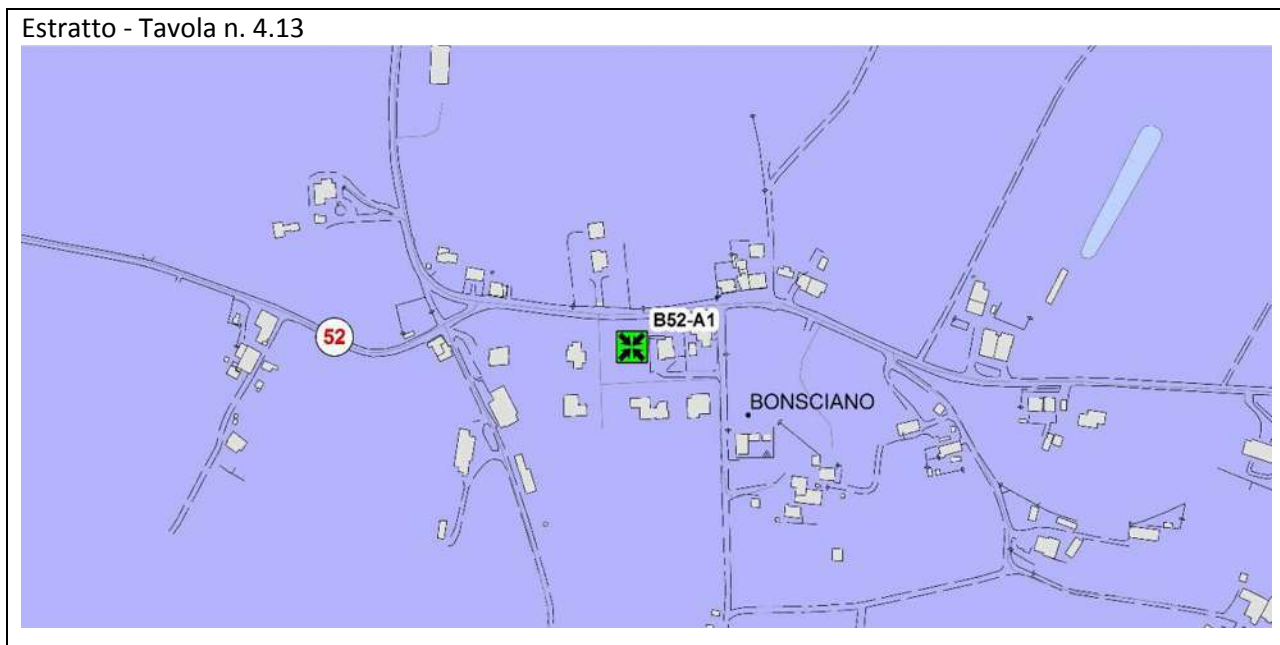


LOCALIZZAZIONE DELLE AREE DI ATTESA E DELLE PRINCIPALI AREE SICURE DEL BACINO DI UTENZA:

**BONSCIANO (ID 52)**

(Frazioni Geografiche: Bonsciano – Lugnano)

Estratto - Tavola n. 4.13



AREA DI ATTESA



TRATTI CRITICI DEL SISTEMA VIARIO

AREA DI ATTESA



*Id\_Area* B52-A1



*Id\_Bacino* 52

*Denominazione:* **Area Verde pubblica**

*Ubicazione:* **Bonsciano, Strada Provinciale di Morra n.104**

*Accessibilità:* **Libera**

## ELENCO DEI TOPONIMI RICOMPRESI IN CIASCUN BACINO DI UTENZA

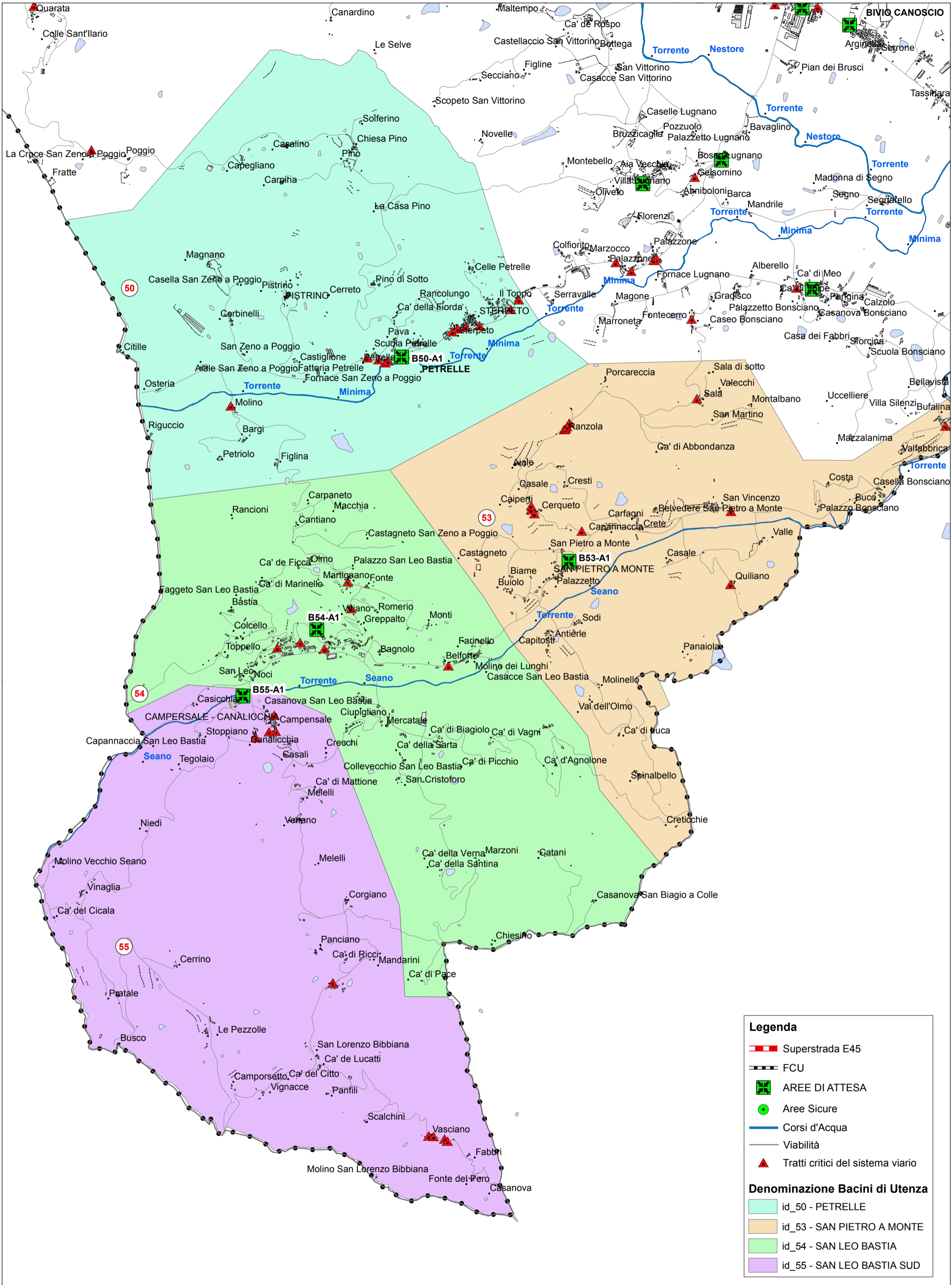
Progressivi Ag. Terr.	ID_BACINO DI UTENZA	TOPONIMO		LOCALITA'
0	41	<b>Nucleo Abitato</b>	<b>Ronti</b>	Ronti
1980	41	Vocabolo	Casanuova Ronti	Ronti
2002	41	Vocabolo	Casina Ronti	Ronti
431	41	Vocabolo	Colombaro	Ronti
1793	41	Vocabolo	Colonnata	Ronti
635	41	Vocabolo	Fabbrica Ronti	Ronti
1319	41	Vocabolo	Fiorano	Ronti
891	41	Vocabolo	La Fontina	Ronti
999	41	Vocabolo	Marzolo di sopra	Ronti
1000	41	Vocabolo	Marzolo di sotto	Ronti
1031	41	Vocabolo	Molino dell'Abate	Ronti
1024	41	Vocabolo	Molino Ronti	Ronti
1200	41	Vocabolo	Pietraia	Ronti
1307	41	Vocabolo	Roccia	Ronti
1889	41	Vocabolo	Ronti	Ronti
1400	41	Vocabolo	Santa Lucia	Ronti
1408	41	Vocabolo	Santantacchio	Ronti
1503	41	Vocabolo	Terranova	Ronti
1887	41	Vocabolo	Torriolo	Ronti
1567	41	Vocabolo	Verdiano	Ronti
2287	41	Vocabolo	Villa Guerri	Ronti
0	42	<b>Centro Abitato</b>	<b>Badia Petroia</b>	Badia Petroia
140	42	Vocabolo	Branca	Badia Petroia
148	42	Vocabolo	Brutto	Badia Petroia
255	42	Vocabolo	Capanne	Badia Petroia
392	42	Vocabolo	Cigliano	Badia Petroia
417	42	Vocabolo	Coldischiano	Badia Petroia
422	42	Vocabolo	Colle	Badia Petroia
426	42	Vocabolo	Colli	Badia Petroia
1805	42	Vocabolo	Fontepiccola	Badia Petroia
753	42	Vocabolo	Ghetto	Badia Petroia
768	42	Vocabolo	Giogole	Badia Petroia
2262	42	Vocabolo	Il Poggio Badia Petroia	Badia Petroia
1823	42	Vocabolo	La Valle	Badia Petroia
2062	42	Vocabolo	Marcheggiane Badia Petroia	Badia Petroia
1117	42	Vocabolo	Palazzo di Beo	Badia Petroia
1820	42	Vocabolo	Pietre Morte	Badia Petroia
2152	42	Vocabolo	Scuola Badia Petroia	Badia Petroia
1573	42	Vocabolo	Vigna	Badia Petroia
65	42	Vocabolo	Zara	Badia Petroia
1738	42	Vocabolo	Canardino	Ghironzo
1964	42	Vocabolo	Capanne Ghironzo	Ghironzo
2005	42	Vocabolo	Castelvecchio Ghironzo	Ghironzo
341	42	Vocabolo	Castri	Ghironzo
411	42	Vocabolo	Col di Guazzi	Ghironzo
755	42	Vocabolo	Ghironzo	Ghironzo
456	42	Vocabolo	Le Cupe	Ghironzo

## ELENCO DEI TOPONIMI RICOMPRESI IN CIASCUN BACINO DI UTENZA

1890	42	Vocabolo	Salceto	Ghironzo
1518	42	Vocabolo	Toninacci	Ghironzo
1891	42	Vocabolo	Trafanale	Ghironzo
2166	42	Vocabolo	Verzano Ghironzo	Ghironzo
1572	42	Vocabolo	Vigliano	Ghironzo
2053	42	Vocabolo	Fornace Ronti	Ronti
1888	42	Vocabolo	Torricetta	Ronti
137	42	Vocabolo	Bottega	San Vittorino
167	42	Vocabolo	Ca' de Rospo	San Vittorino
2296	42	Vocabolo	Casacce San Vittorino	San Vittorino
2301	42	Vocabolo	Casanuova San Vittorino	San Vittorino
2192	42	Vocabolo	Castellaccio San Vittorino	San Vittorino
663	42	Vocabolo	Figline	San Vittorino
2212	42	Vocabolo	Le Selve	San Vittorino
972	42	Vocabolo	Maltempo	San Vittorino
2280	42	Vocabolo	Molino Nuovo	San Vittorino
2223	42	Vocabolo	Novelle	San Vittorino
2120	42	Vocabolo	Palazzone San Vittorino	San Vittorino
1389	42	Vocabolo	San Vittorino	San Vittorino
2244	42	Vocabolo	Scopeto San Vittorino	San Vittorino
2245	42	Vocabolo	Secciano	San Vittorino
1476	42	Vocabolo	Spazzavento	San Vittorino
177	43	Vocabolo	Ca' di Acquisto	Badia Petroia
741	43	Vocabolo	Galparino	Badia Petroia
0	43	<b>Centro Abitato</b>	<b>Bivio Lugnano</b>	Bivio Lugnano
332	43	Vocabolo	Castellaro	Bivio Lugnano
1134	43	Vocabolo	Pampanano	Bivio Lugnano
1180	43	Vocabolo	Pian dei Brusci	Bivio Lugnano
1948	43	Vocabolo	Belvedere Canoscio	Canoscio
1976	43	Vocabolo	Casanuova Canoscio	Canoscio
1991	43	Vocabolo	Caselle	Canoscio
372	43	Vocabolo	Cerretino	Canoscio
2008	43	Vocabolo	Cerreto Canoscio	Canoscio
1100	43	Vocabolo	Ospedalichio	Canoscio
1582	43	Vocabolo	Villa Cerreto	Canoscio
740	43	Vocabolo	Galluzzo	Croce di Castiglione
2268	43	Vocabolo	Torricella Croce di Castiglione	Croce di Castiglione
5	43	Vocabolo	Bavaglino	Lugnano
149	43	Vocabolo	Bruzzicaglia	Lugnano
1994	43	Vocabolo	Caselle Lugnano	Lugnano
2084	43	Vocabolo	Palazzetto Lugnano	Lugnano
1247	43	Vocabolo	Pozzuolo	Lugnano
0	43	<b>Centro Abitato</b>	<b>Bivio Canoscio</b>	Trestina
53	43	Vocabolo	Arginella	Trestina
1451	43	Vocabolo	Serrone	Trestina
0	51	<b>Centro Abitato</b>	<b>Lugnano</b>	Lugnano
12	51	Vocabolo	Aia Vecchia	Lugnano
36	51	Vocabolo	Anniboloni	Lugnano

## ELENCO DEI TOPONIMI RICOMPRESI IN CIASCUN BACINO DI UTENZA

1942	51	Vocabolo	Barca	Lugnano
1955	51	Vocabolo	Bosco Lugnano	Lugnano
420	51	Vocabolo	Colfiorito	Lugnano
670	51	Vocabolo	Florenzi	Lugnano
747	51	Vocabolo	Gelsomino	Lugnano
974	51	Vocabolo	Mandrile	Lugnano
997	51	Vocabolo	Marzocco	Lugnano
1851	51	Vocabolo	Montebello	Lugnano
1864	51	Vocabolo	Oliveto	Lugnano
2114	51	Vocabolo	Palazzo Lugnano	Lugnano
1126	51	<b>Nucleo Abitato</b>	<b>Palazzone</b>	Lugnano
2055	51	Vocabolo	Villa Lugnano	Lugnano
2051	51	Vocabolo	Fornace Petrelle	Petrelle
1450	51	Vocabolo	Serravalle	Petrelle
0	52	<b>Nucleo Abitato</b>	<b>Bonsciano</b>	Bonsciano
15	52	Vocabolo	Alberello	Bonsciano
95	52	Vocabolo	Bellavista	Bonsciano
129	52	Vocabolo	Bonsciano	Bonsciano
187	52	Vocabolo	Ca' di Meo	Bonsciano
195	52	Vocabolo	Ca' di Volpe	Bonsciano
222	52	Vocabolo	Calzolo	Bonsciano
294	52	Vocabolo	Casa dei Fabbri	Bonsciano
1972	52	Vocabolo	Casanova Bonsciano	Bonsciano
323	52	Vocabolo	Caseo Bonsciano	Bonsciano
2045	52	Vocabolo	Gracciata Bonsciano	Bonsciano
814	52	Vocabolo	Gradisco	Bonsciano
967	52	Vocabolo	Magagnino	Bonsciano
1845	52	Vocabolo	Mazzalanima	Bonsciano
2076	52	Vocabolo	Palazzetto Bonsciano	Bonsciano
1149	52	Vocabolo	Parigina	Bonsciano
2136	52	Vocabolo	Pugliara Bonsciano	Bonsciano
1256	52	Vocabolo	Pugliarola	Bonsciano
2140	52	Vocabolo	San Giovanni Bonsciano	Bonsciano
2160	52	Vocabolo	Scuola Bonsciano	Bonsciano
1454	52	Vocabolo	Sforcina	Bonsciano
1474	52	Vocabolo	Spaglioni	Bonsciano
1844	52	Vocabolo	Uccelliere	Bonsciano
1602	52	Vocabolo	Villa Silenzi	Bonsciano
679	52	Vocabolo	Fontecerro	Lugnano
2049	52	Vocabolo	Fornace Lugnano	Lugnano
963	52	Vocabolo	Madonna di Segno	Lugnano
1839	52	Vocabolo	Magone	Lugnano
989	52	Vocabolo	Marroneta	Lugnano
1444	52	Vocabolo	Segnarello	Lugnano
1910	52	Vocabolo	Segno	Lugnano



**Legenda**

- Superstrada E45
- FCU
- AREE DI ATTESA
- Aree Sicure
- Corsi d'Acqua
- Viabilità
- Tratti critici del sistema viario

**Denominazione Bacini di Utanza**

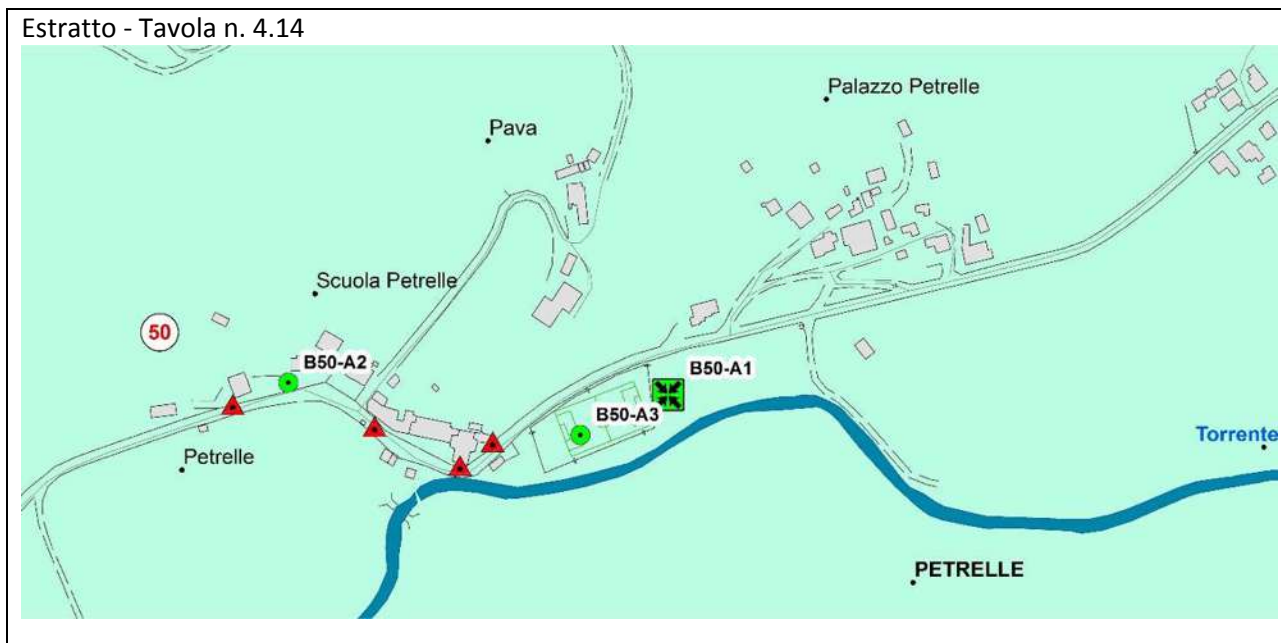
- id\_50 - PETRELLE
- id\_53 - SAN PIETRO A MONTE
- id\_54 - SAN LEO BASTIA
- id\_55 - SAN LEO BASTIA SUD




LOCALIZZAZIONE DELLE AREE DI ATTESA E DELLE PRINCIPALI AREE SICURE DEL BACINO DI UTENZA:





**PETRELLE (ID 50)**

(Frazioni Geografiche: Petrelle - Pino - San Zeno a Poggio)

Estratto - Tavola n. 4.14



-  AREA DI ATTESA
-  AREA SICURA
-  TRATTI CRITICI DEL SISTEMA VIARIO

<p>AREA DI ATTESA</p> 	<p><i>Id_Area</i> B50-A1  <i>Id_Bacino</i> 50</p>
	<p><i>Denominazione:</i> Parcheggio Campo da Calcio</p>
	<p><i>Ubicazione:</i> Petrelle, Strada Comunale da Bonsciano a Petrelle</p>
	<p><i>Accessibilità:</i> Libera</p>
<p>AREA SICURA</p> 	<p><i>Id_Area</i> B50-A2  <i>Id_Bacino</i> 50</p>
	<p><i>Denominazione:</i> Slargo stradale</p>
	<p><i>Ubicazione:</i> Petrelle, Strada Comunale da Bonsciano a Petrelle</p>
	<p><i>Accessibilità:</i> Libera</p>
<p>AREA SICURA</p> 	<p><i>Id_Area</i> B50-A3  <i>Id_Bacino</i> 50</p>
	<p><i>Denominazione:</i> Campo da Calcio</p>
	<p><i>Ubicazione:</i> Petrelle, Strada Comunale da Bonsciano a Petrelle</p>
	<p><i>Accessibilità:</i> Condizionata all'apertura cancelli – utilizzabile anche come Area di Assistenza mediante montaggio tende</p>

LOCALIZZAZIONE DELLE AREE DI ATTESA E DELLE PRINCIPALI AREE SICURE DEL BACINO DI UTENZA:

**SAN PIETRO A MONTE (ID 53)**

(Frazioni Geografiche: Bonsciano - San Biagio a Colle - San Pietro a Monte)

Estratto - Tavola n. 4.14



AREA DI ATTESA



TRATTI CRITICI DEL SISTEMA VIARIO

AREA DI ATTESA



Id\_Area B53-A1



Id\_Bacino 53

Denominazione: Area Verde attrezzata

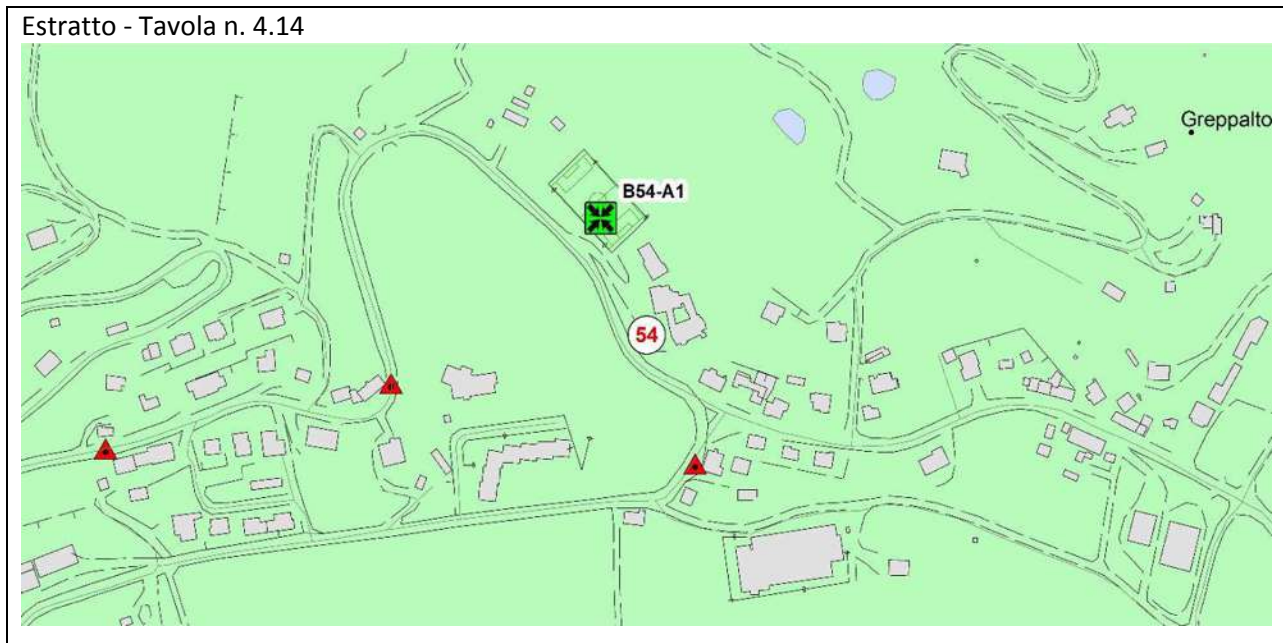
Ubicazione: San Pietro a Monte, S.P. di Trestina n.105

Accessibilità: Libera

LOCALIZZAZIONE DELLE AREE DI ATTESA E DELLE PRINCIPALI AREE SICURE DEL BACINO DI UTENZA

**SAN LEO BASTIA (ID 54)**

(Frazioni Geografiche: San Biagio a Colle - San Leo Bastia - San Lorenzo Bibbiana - San Pietro a Monte - San Zeno a Poggio)



AREA DI ATTESA



TRATTI CRITICI DEL SISTEMA VIARIO

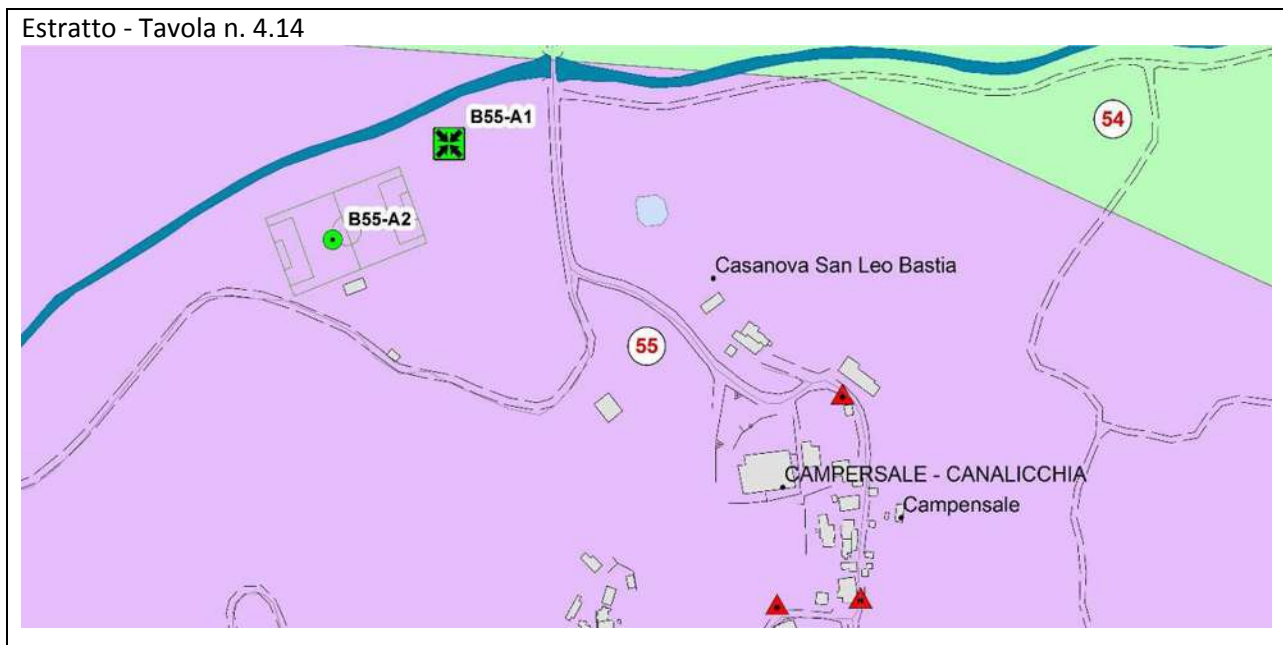
<p>AREA DI ATTESA</p> 	<p>Id_Area B54-A1</p>		<p>Id_Bacino 54</p>
	<p>Denominazione: <b>Parcheggio e Campo da Calcio</b></p>		
	<p>Ubicazione: <b>San Leo Bastia, Strada Provinciale di Trestina n.105</b></p>		
	<p>Accessibilità: <b>Libera</b></p>		






LOCALIZZAZIONE DELLE AREE DI ATTESA E DELLE PRINCIPALI AREE SICURE DEL BACINO DI UTENZA:


**SAN LEO BASTIA (SUD) (ID 55)**

(Frazioni Geografiche: San Leo Bastia - San Lorenzo Bibbiana – Seano)



-  AREA DI ATTESA
-  AREA SICURA
-  TRATTI CRITICI DEL SISTEMA VIARIO

<p>AREA DI ATTESA</p> 	<p><i>Id_Area</i> B55-A1 </p>	<p><i>Id_Bacino</i> 55</p>
	<p><i>Denominazione:</i> <b>Parcheggio e area circostante Campo da Calcio</b></p>	
	<p><i>Ubicazione:</i> <b>San Leo Bastia, Strada Provinciale di San Lorenzo</b></p>	
	<p><i>Accessibilità:</i> <b>Libera</b></p>	

<p>AREA SICURA</p> 	<p><i>Id_Area</i> B55-A2 </p>	<p><i>Id_Bacino</i> 55</p>
	<p><i>Denominazione:</i> <b>Campo da Calcio</b></p>	
	<p><i>Ubicazione:</i> <b>San Leo Bastia, Strada Provinciale di San Lorenzo</b></p>	
	<p><i>Accessibilità:</i> <b>Condizionata all'apertura cancelli – utilizzabile anche come Area di Assistenza mediante montaggio tende</b></p>	

## ELENCO DEI TOPONIMI RICOMPRESI IN CIASCUN BACINO DI UTENZA

Progressivi Ag. Terr.	ID_BACINO DI UTENZA	TOPONIMO		LOCALITA'
0	50	<b>Centro Abitato</b>	<b>Petrelle</b>	Petrelle
175	50	Vocabolo	Ca' della Fiorda	Petrelle
359	50	Vocabolo	Celle Petrelle	Petrelle
649	50	Vocabolo	Fattoria Petrelle	Petrelle
870	50	Vocabolo	Il Toppo	Petrelle
2115	50	Vocabolo	Palazzo Petrelle	Petrelle
1162	50	Vocabolo	Pava	Petrelle
1170	50	Vocabolo	Petrelle	Petrelle
1214	50	Vocabolo	Pino di Sotto	Petrelle
1276	50	Vocabolo	Rancolungo	Petrelle
2154	50	Vocabolo	Scuola Petrelle	Petrelle
1487	50	<b>Nucleo Abitato</b>	<b>Sterpeto</b>	Petrelle
261	50	Vocabolo	Capegliano	Pino
2189	50	Vocabolo	Carpina	Pino
309	50	Vocabolo	Casalino	Pino
2015	50	Vocabolo	Chiesa Pino	Pino
2204	50	Vocabolo	La Casa Pino	Pino
1213	50	Vocabolo	Pino	Pino
1463	50	Vocabolo	Solferino	Pino
9999999	50	Vocabolo	Aiale San Zeno a Poggio	San Zeno a Poggio
79	50	Vocabolo	Bargi	San Zeno a Poggio
9999999	50	Vocabolo	Capannaccia San Zeno a Poggio	San Zeno a Poggio
9999999	50	Vocabolo	Casella San Zeno a Poggio	San Zeno a Poggio
339	50	Vocabolo	Castiglione	San Zeno a Poggio
375	50	Vocabolo	Cerreto	San Zeno a Poggio
1777	50	Vocabolo	Citille	San Zeno a Poggio
437	50	Vocabolo	Corbinelli	San Zeno a Poggio
662	50	Vocabolo	Figlina	San Zeno a Poggio
9999999	50	Vocabolo	Fornace San Zeno a Poggio	San Zeno a Poggio
1719	50	Vocabolo	Magnano	San Zeno a Poggio
2281	50	Vocabolo	Molino	San Zeno a Poggio
1834	50	Vocabolo	Osteria	San Zeno a Poggio
1174	50	Vocabolo	Petriolo	San Zeno a Poggio
1221	50	<b>Nucleo Abitato</b>	<b>Pistrino</b>	San Zeno a Poggio
1836	50	Vocabolo	Riguccio	San Zeno a Poggio
1392	50	Vocabolo	San Zeno a Poggio	San Zeno a Poggio
153	53	Vocabolo	Buco	Bonsciano
154	53	Vocabolo	Bufalina	Bonsciano
1990	53	Vocabolo	Casella Bonsciano	Bonsciano
2286	53	Vocabolo	Costa	Bonsciano
1936	53	Vocabolo	Montalbano	Bonsciano
1046	53	Vocabolo	Montalbano di sotto	Bonsciano
2107	53	Vocabolo	Palazzo Bonsciano	Bonsciano
1239	53	Vocabolo	Porcareccia	Bonsciano
1847	53	Vocabolo	Sala	Bonsciano
1843	53	Vocabolo	Sala di sotto	Bonsciano
1370	53	Vocabolo	San Martino	Bonsciano

## ELENCO DEI TOPONIMI RICOMPRESI IN CIASCUN BACINO DI UTENZA

1387	53	Vocabolo	San Vincenzo	Bonsciano
1846	53	Vocabolo	Valecchi	Bonsciano
1797	53	Vocabolo	Valfabbrica	Bonsciano
2272	53	Vocabolo	Ca' del Piota	San Biagio a Colle
2273	53	Vocabolo	Ca' di Luca	San Biagio a Colle
2277	53	Vocabolo	Creticchie	San Biagio a Colle
2279	53	Vocabolo	Molinello	San Biagio a Colle
1478	53	Vocabolo	Spinalbello	San Biagio a Colle
2283	53	Vocabolo	Val dell'Olmo	San Biagio a Colle
14	53	Vocabolo	Aiale	San Pietro a Monte
39	53	Vocabolo	Antierle	San Pietro a Monte
9999999	53	Vocabolo	Belvedere San Pietro a Monte	San Pietro a Monte
108	53	Vocabolo	Biame	San Pietro a Monte
157	53	Vocabolo	Buiolo	San Pietro a Monte
2288	53	Vocabolo	Ca' di Abbondanza	San Pietro a Monte
213	53	Vocabolo	Caiperti	San Pietro a Monte
254	53	Vocabolo	Capannaccia	San Pietro a Monte
1759	53	Vocabolo	Capitosti	San Pietro a Monte
1764	53	Vocabolo	Carfagni	San Pietro a Monte
2275	53	Vocabolo	Casale	San Pietro a Monte
2275	53	Vocabolo	Casale	San Pietro a Monte
329	53	Vocabolo	Castagneto	San Pietro a Monte
374	53	Vocabolo	Cerqueto	San Pietro a Monte
1794	53	Vocabolo	Cresti	San Pietro a Monte
445	53	Vocabolo	Crete	San Pietro a Monte
1111	53	Vocabolo	Palazzetto	San Pietro a Monte
1871	53	Vocabolo	Panaiola	San Pietro a Monte
1880	53	Vocabolo	Quiliano	San Pietro a Monte
1277	53	Vocabolo	Ranzola	San Pietro a Monte
1375	53	Nucleo Abitato	San Pietro a Monte	San Pietro a Monte
9999999	53	Vocabolo	Scuola San Pietro a Monte	San Pietro a Monte
1462	53	Vocabolo	Sodi	San Pietro a Monte
1557	53	Vocabolo	Valle	San Pietro a Monte
2271	54	Vocabolo	Ca' d'Agnolone	San Biagio a Colle
193	54	Vocabolo	Ca' di Vagni	San Biagio a Colle
2284	54	Vocabolo	Casanova San Biagio a Colle	San Biagio a Colle
2276	54	Vocabolo	Catani	San Biagio a Colle
1643	54	Vocabolo	San Biagio a Colle	San Biagio a Colle
0	54	Centro Abitato	San Leo Bastia	San Leo Bastia
70	54	Vocabolo	Bagnolo	San Leo Bastia
86	54	Vocabolo	Bastia	San Leo Bastia
1699	54	Vocabolo	Belforte	San Leo Bastia
165	54	Vocabolo	Ca' de Ficca	San Leo Bastia
1895	54	Vocabolo	Ca' della Santina	San Leo Bastia
1896	54	Vocabolo	Ca' della Sarta	San Leo Bastia
176	54	Vocabolo	Ca' della Verna	San Leo Bastia
1671	54	Vocabolo	Ca' di Biagiolo	San Leo Bastia
184	54	Vocabolo	Ca' di Marinello	San Leo Bastia
189	54	Vocabolo	Ca' di Picchio	San Leo Bastia

## ELENCO DEI TOPONIMI RICOMPRESI IN CIASCUN BACINO DI UTENZA

299	54	Vocabolo	Casacce San Leo Bastia	San Leo Bastia
384	54	Vocabolo	Chiesino	San Leo Bastia
404	54	Vocabolo	Ciupigliano	San Leo Bastia
405	54	Vocabolo	Ciupigliano di sotto	San Leo Bastia
413	54	Vocabolo	Colcello	San Leo Bastia
425	54	Vocabolo	Collevecchio San Leo Bastia	San Leo Bastia
2035	54	Vocabolo	Faggeto San Leo Bastia	San Leo Bastia
644	54	Vocabolo	Farinello	San Leo Bastia
890	54	Vocabolo	Fonte	San Leo Bastia
824	54	Vocabolo	Greppalto	San Leo Bastia
991	54	Vocabolo	Martignano	San Leo Bastia
1673	54	Vocabolo	Marzoni	San Leo Bastia
1674	54	Vocabolo	Matafrasca	San Leo Bastia
1010	54	Vocabolo	Mercatale	San Leo Bastia
1027	54	Vocabolo	Molino dei Lunghi	San Leo Bastia
1086	54	Vocabolo	Noci	San Leo Bastia
1096	54	Vocabolo	Olmo	San Leo Bastia
2119	54	Vocabolo	Palazzo San Leo Bastia	San Leo Bastia
1314	54	Vocabolo	Romerio	San Leo Bastia
1672	54	Vocabolo	San Cristoforo	San Leo Bastia
1364	54	Vocabolo	San Leo	San Leo Bastia
1519	54	Vocabolo	Toppello	San Leo Bastia
1616	54	Vocabolo	Vitiano	San Leo Bastia
188	54	Vocabolo	Ca' di Pace	San Lorenzo Bibbiana
1061	54	Vocabolo	Monti	San Pietro a Monte
248	54	Vocabolo	Cantiano	San Zeno a Poggio
1765	54	Vocabolo	Carpaneto	San Zeno a Poggio
9999999	54	Vocabolo	Castagneto San Zeno a Poggio	San Zeno a Poggio
1837	54	Vocabolo	Macchia	San Zeno a Poggio
1835	54	Vocabolo	Rancioni	San Zeno a Poggio

1947	55	Vocabolo	Belvedere San Leo Bastia	San Leo Bastia
186	55	Vocabolo	Ca' di Mattione	San Leo Bastia
229	55	Nucleo Abitato	Campensale	San Leo Bastia
238	55	Nucleo Abitato	Canalicchia	San Leo Bastia
1963	55	Vocabolo	Capannaccia San Leo Bastia	San Leo Bastia
306	55	Vocabolo	Casali	San Leo Bastia
1974	55	Vocabolo	Casanova San Leo Bastia	San Leo Bastia
325	55	Vocabolo	Casicchia	San Leo Bastia
438	55	Vocabolo	Corgiano	San Leo Bastia
444	55	Vocabolo	Crecchi	San Leo Bastia
1005	55	Vocabolo	Melelli	San Leo Bastia
1005	55	Vocabolo	Melelli	San Leo Bastia
1005	55	Vocabolo	Melelli	San Leo Bastia
1488	55	Vocabolo	Stoppiano	San Leo Bastia
1501	55	Vocabolo	Tegolaio	San Leo Bastia
1565	55	Vocabolo	Venano	San Leo Bastia
166	55	Vocabolo	Ca' de Lucatti	San Lorenzo Bibbiana
169	55	Vocabolo	Ca' del Citto	San Lorenzo Bibbiana
191	55	Vocabolo	Ca' di Ricci	San Lorenzo Bibbiana

## ELENCO DEI TOPONIMI RICOMPRESI IN CIASCUN BACINO DI UTENZA

237	55	Vocabolo	Camporsetto	San Lorenzo Bibbiana
310	55	Vocabolo	Casanova	San Lorenzo Bibbiana
634	55	Vocabolo	Fabbri	San Lorenzo Bibbiana
680	55	Vocabolo	Fonte del Pero	San Lorenzo Bibbiana
1651	55	Vocabolo	Le Pezzolle	San Lorenzo Bibbiana
973	55	Vocabolo	Mandarini	San Lorenzo Bibbiana
1135	55	Vocabolo	Panciano	San Lorenzo Bibbiana
2070	55	Vocabolo	Molino San Lorenzo Bibbiana	San Lorenzo Bibbiana
1136	55	Vocabolo	Panfili	San Lorenzo Bibbiana
2138	55	Vocabolo	Rocca San Lorenzo Bibbiana	San Lorenzo Bibbiana
1365	55	Vocabolo	San Lorenzo Bibbiana	San Lorenzo Bibbiana
1897	55	Vocabolo	Scalchini	San Lorenzo Bibbiana
1563	55	Vocabolo	Vasciano	San Lorenzo Bibbiana
1898	55	Vocabolo	Vignacce	San Lorenzo Bibbiana
161	55	Vocabolo	Busco	Seano
2177	55	Vocabolo	Ca' del Cicala	Seano
376	55	Vocabolo	Cerrino	Seano
2282	55	Vocabolo	Molino Vecchio Seano	Seano
2221	55	Vocabolo	Niedi	Seano
1650	55	Vocabolo	Pratale	Seano
1608	55	Vocabolo	Vinaglia	Seano