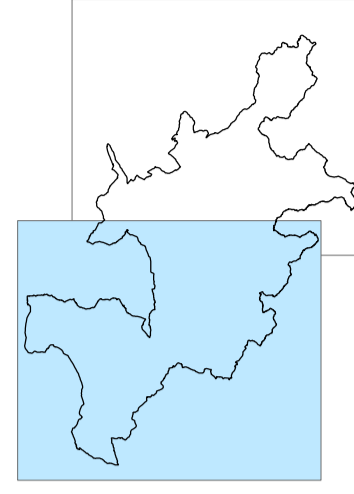


**PIANO COMUNALE
 DI PROTEZIONE CIVILE MULTIRISCHIO**

VOLUME 2

Il Sindaco
 Luciano Bacchetta
 L'Assessore alla Protezione Civile
 Luciana Bassini
 Il Dirigente
 Ing. Paolo Gattini



Redattore del Piano
 Geom. Francesco Nocchi
 Resp. Servizio Protezione Civile

Aree e Strutture di Assistenza

Localizzazione delle Aree di Assistenza e delle Strutture (edifici) di Assistenza




Tavola

5





Tematismi elaborati in collaborazione con Geom. Nicola Nardi, Resp. Squadre Operative e Geom. Stefano Mori, Resp. Patrimonio Comunale
 File progetto GIS: 7-1 - PROGETTO GRAFICI AREE DI ATTESA - PRIMA ACCOGLIENZA
 Elaborazione / aggiornamento dei Dati: Base e grafica GIS:
 Servizio Protezione Civile Comunale - Geom. Francesco Nocchi
 data: Novembre 2017

Foglio **2** di **2**
 Rapporto **1 : 25.000**

Legenda
Aree e Strutture di Assistenza

-  AREE DI ASSISTENZA (1) immediatamente disponibili
-  AREE DI ASSISTENZA (2) da predisporre
-  STRUTTURE (EDIFICI) DI ASSISTENZA

Legenda territorio

-  Superstrada E45
-  FCU
-  Corsi d'Acqua
-  Viabilità

