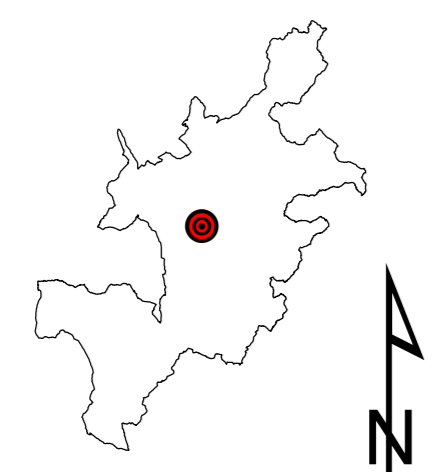


**PIANO COMUNALE
DI PROTEZIONE CIVILE MULTIRISCHIO**

VOLUME 2

Il Sindaco
Luciano Bacchetta
Assessore Protezione Civile
Luciana Bassini
Il Dirigente
Ing. Paolo Gattini



Redattore del Piano
Geom. Francesco Nocchi
Resp. Servizio Protezione Civile



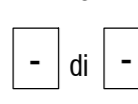
Strutture Rilevanti
Localizzazione di Edifici e di Infrastrutture Rilevanti
(Scuole, Cultura, Pubblico Spettacolo, Impianti ed
Aree Sportivi, altre attività della Pubblica Amm.ne)

Tavola

3.1-A

File progetto GIS: PROG_GRAFICO_16_5_STR_INF_RILEVANTI.MXD
Elaborazione / aggiornamento dei Dati: Base e grafica GIS:
Servizio Protezione Civile Comunale - Geom. Francesco Nocchi
data: Novembre 2017

Foglio



Rapporto





1 : 5.000

Legenda

Strutture Rilevanti

-  Attività Scolastica
-  Attività Culturale
-  Attività Pubblico Spettacolo
-  Impianto sportivo al coperto
-  Impianto / Area sportiva all'aperto
-  Servizio Pubblico (Comunità Montana)
-  Servizio Pubblico (Periferico dello Stato)
-  Servizio Pubblico (Poste S.C.)
-  Servizio Pubblico (Provincia PG e R.U.)

Legenda territorio

-  Superstrada E45
-  FCU
-  Corsi d'Acqua
-  Viabilità

