

**PIANO COMUNALE  
DI PROTEZIONE CIVILE MULTIRISCHIO**

**VOLUME 2**

Il Sindaco  
Luciano Bacchetta  
L'Assessore alla Protezione Civile  
Luciana Bassini  
Il Dirigente  
Ing. Paolo Gattini



**Strutture Rilevanti**  
Localizzazione di Edifici e di Infrastrutture Rilevanti  
(Scuole, Cultura, Pubblico Spettacolo, Impianti ed  
Aree Sportivi, altre attività della Pubblica Amm.ne)



Tavola  
**3.1**

File progetto GIS: PROG\_GRAFICO\_16\_5\_STR\_INF\_RILEVANTI.MXD  
Elaborazione / aggiornamento dei Dati\_Base e grafica GIS:  
Servizio Protezione Civile Comunale - Geom. Francesco Nocchi  
data: Novembre 2017





Foglio  
1 di 2

Rapporto  
1 : 25.000

**Legenda Strutture Rilevanti**

-  Attività Scolastica
-  Attività Culturale
-  Attività Pubblico Spettacolo
-  Impianto sportivo al coperto
-  Impianto / Area sportiva all'aperto
-  Servizio Pubblico (Comunità Montana)
-  Servizio Pubblico (Periferico dello Stato)
-  Servizio Pubblico (Poste S.C.)
-  Servizio Pubblico (Provincia PG e R.U.)

**Legenda territorio**

-  Superstrada E45
-  FCU
-  Corsi d'Acqua
-  Viabilità

